

Der aktuelle Unnaer Abfallkalender 2018.

Termine – Informationen – Ansprechpartner/-innen



JANUAR

1	MONTAG	1. KW	NEUJAHR						
2	DIENSTAG			0	1	1B	3		
3	MITTWOCH			2	3	3B	1		
4	DONNERSTAG			4	5	5B	0		
5	FREITAG			6	7	7B	4		
6	SAMSTAG			8	9	9B	2		
7	SONNTAG								
8	MONTAG	2. KW		1	0	0	0B	9	
9	DIENSTAG			3	2	2	2B	8	
10	MITTWOCH			5	4	4	4B	7	
11	DONNERSTAG			7	6	6	6B	5	
12	FREITAG			9	8	8	8B	6	
13	SAMSTAG								
14	SONNTAG								
15	MONTAG	3. KW		0	1	1A	3		
16	DIENSTAG			2	3	3A	1		
17	MITTWOCH			4	5	5A	0		
18	DONNERSTAG			6	7	7A	4		
19	FREITAG		14:00 – 17:00 Uhr						
20	SAMSTAG								
21	SONNTAG								
22	MONTAG	4. KW		1	0	1	0A	9	
23	DIENSTAG			3	2	3	2A	8	
24	MITTWOCH			5	4	5	4A	7	
25	DONNERSTAG			7	6	7	6A	5	
26	FREITAG			9	8	9	8A	6	
27	SAMSTAG								
28	SONNTAG								
29	MONTAG	5. KW		0	1	1B	3		
30	DIENSTAG			2	3	3B	1		
31	MITTWOCH			4	5	5B	0		






FEBRUAR





1	DONNERSTAG			6	7	7B	4	
2	FREITAG				8	9	9B	2
3	SAMSTAG							
4	SONNTAG							
5	MONTAG	6. KW		1	0	0	0B	9
6	DIENSTAG			3	2	2	2B	8
7	MITTWOCH			5	4	4	4B	7
8	DONNERSTAG			7	6	6	6B	5
9	FREITAG		14:00 – 17:00 Uhr	9	8	8	8B	6
10	SAMSTAG							
11	SONNTAG							
12	MONTAG	7. KW		0	1	1A	3	
13	DIENSTAG			2	3	3A	1	
14	MITTWOCH			4	5	5A	0	
15	DONNERSTAG			6	7	7A	4	
16	FREITAG				8	9	9A	2
17	SAMSTAG							
18	SONNTAG							
19	MONTAG	8. KW		1	0	1	0A	9
20	DIENSTAG			3	2	3	2A	8
21	MITTWOCH			5	4	5	4A	7
22	DONNERSTAG			7	6	7	6A	5
23	FREITAG			9	8	9	8A	6
24	SAMSTAG							
25	SONNTAG							
26	MONTAG	9. KW		0	1	1B	3	
27	DIENSTAG			2	3	3B	1	
28	MITTWOCH			4	5	5B	0	

MÄRZ

1	DONNERSTAG			6	7	7B	4	
2	FREITAG				8	9	9B	2
3	SAMSTAG							
4	SONNTAG							
5	MONTAG	10. KW		1	0	0	0B	9
6	DIENSTAG			3	2	2	2B	8
7	MITTWOCH			5	4	4	4B	7
8	DONNERSTAG			7	6	6	6B	5
9	FREITAG		14:00 – 17:00 Uhr	9	8	8	8B	6
10	SAMSTAG							
11	SONNTAG							
12	MONTAG	11. KW		0	1	1A	3	
13	DIENSTAG			2	3	3A	1	
14	MITTWOCH			4	5	5A	0	
15	DONNERSTAG			6	7	7A	4	
16	FREITAG				8	9	9A	2
17	SAMSTAG							
18	SONNTAG							
19	MONTAG	12. KW		1	0	1	0A	9
20	DIENSTAG			3	2	3	2A	8
21	MITTWOCH			5	4	5	4A	7
22	DONNERSTAG			7	6	7	6A	5
23	FREITAG			9	8	9	8A	6
24	SAMSTAG			0	1	1B	3	
25	SONNTAG							
26	MONTAG	13. KW		2	3	3B	1	
27	DIENSTAG			4	5	5B	0	
28	MITTWOCH			6	7	7B	4	
29	DONNERSTAG			8	9	9B	2	
30	FREITAG		KARFREITAG					
31	SAMSTAG							

Gebührenmarke 2014 ist auch für das Jahr 2018 gültig!

-  14-tägliche Biomüllabfuhr (Bezirke siehe Straßenverzeichnis)
-  4-wöchentliche Restmüllabfuhr (Bezirke siehe Straßenverzeichnis)
-  14-tägliche Restmüllabfuhr (Bezirke siehe Straßenverzeichnis)
-  4-wöchentliche Papierabfuhr (Bezirke siehe Straßenverzeichnis)
-  14-tägliche Wertstoffabfuhr (Bezirke siehe Straßenverzeichnis)

-  Die Abfuhr der 1.100 l-Restmüllgefäße findet im gewohnten Rhythmus statt.
-  Sperrmüll (Karte siehe letzte Seite)
-  Sondermüllsammelstation (Servicehof, weitere Infos Seite 11)
-  Weihnachtsbaumabfuhr

Liebe Mitbürgerinnen und Mitbürger,

mit dem Abfallkalender 2018 möchten wir Ihnen den aktuellen Wegweiser für die Abfallentsorgung in unserer Stadt überreichen.

Termine, Ansprechpartner und Informationen zum Thema Abfallentsorgung sind auf den nachfolgenden Seiten in der gewohnten Form dargestellt. So finden Sie beispielsweise neben Tipps zur Biotonne und zur Abfalltrennung auch eine Übersicht über das Angebot des Servicehofes.

Weitere Informationen, wie auch Ihren persönlichen Abfallkalender, bekommen Sie unter **www.stadtbetriebe-unna.de** oder sprechen Sie uns an, gern auch bei einem persönlichen Besuch in der Viktoriastraße.

Ihre Stadtbetriebe Unna



Inhaltsverzeichnis

Seite 4	Biomüllentsorgung Restmüllentsorgung
Seite 6	Papierentsorgung
Seite 8	Wertstoffentsorgung
Seite 9 – 10	Standortliste für Glascontainer
Seite 11	Schadstoffe Stationäre Sammelstellen Teilstationäre Sammelstellen
Seite 12	Abfallgebühren Weitere Annahmestellen
Seite 13	Servicehof – Öffnungszeiten, Preise und Annahmestoffe
Seite 14	Ansprechpartner/-innen
Seite 15 – 18	Straßenverzeichnis-Abfuhrbezirke Sperrmüllkarte



**Der schnelle Weg zum
persönlichen Abfallkalender.**

APRIL






1 SONNTAG	OSTERSONNTAG					
2 MONTAG 14. KW	OSTERMONTAG					
3 DIENSTAG		1	0	0	0B	9
4 MITTWOCH		3	2	2	2B	8
5 DONNERSTAG		5	4	4	4B	7
6 FREITAG		7	6	6	6B	5
7 SAMSTAG		9	8	8	8B	6
8 SONNTAG						
9 MONTAG 15. KW		0	1	1A	3	
10 DIENSTAG		2	3	3A	1	
11 MITTWOCH		4	5	5A	0	
12 DONNERSTAG		6	7	7A	4	
13 FREITAG	14:00 – 17:00 Uhr ⚠️ 🏠	8	9	9A	2	
14 SAMSTAG						
15 SONNTAG						
16 MONTAG 16. KW		1	0	1	0A	9
17 DIENSTAG		3	2	3	2A	8
18 MITTWOCH		5	4	5	4A	7
19 DONNERSTAG		7	6	7	6A	5
20 FREITAG		9	8	9	8A	6
21 SAMSTAG						
22 SONNTAG						
23 MONTAG 17. KW		0	1	1B	3	
24 DIENSTAG		2	3	3B	1	
25 MITTWOCH		4	5	5B	0	
26 DONNERSTAG		6	7	7B	4	
27 FREITAG	🏠	8	9	9B	2	
28 SAMSTAG						
29 SONNTAG						
30 MONTAG 18. KW		1	0	0	0B	9




MAI

1 DIENSTAG	MAIFEIERTAG					
2 MITTWOCH		3	2	2	2B	8
3 DONNERSTAG		5	4	4	4B	7
4 FREITAG		7	6	6	6B	5
5 SAMSTAG		9	8	8	8B	6
6 SONNTAG						
7 MONTAG 19. KW		0	1	1A	3	
8 DIENSTAG		2	3	3A	1	
9 MITTWOCH		4	5	5A	0	
10 DONNERSTAG	CHRISTI HIMMELFAHRT					
11 FREITAG		6	7	7A	4	
12 SAMSTAG		8	9	9A	2	
13 SONNTAG						
14 MONTAG 20. KW		1	0	1	0A	9
15 DIENSTAG		3	2	3	2A	8
16 MITTWOCH		5	4	5	4A	7
17 DONNERSTAG		7	6	7	6A	5
18 FREITAG		9	8	9	8A	6
19 SAMSTAG	09:00 – 12:00 Uhr ⚠️					
20 SONNTAG	PFINGSTSONNTAG					
21 MONTAG 21. KW	PFINGSTMONTAG					
22 DIENSTAG		0	1	1B	3	
23 MITTWOCH		2	3	3B	1	
24 DONNERSTAG		4	5	5B	0	
25 FREITAG		6	7	7B	4	
26 SAMSTAG		8	9	9B	2	
27 SONNTAG						
28 MONTAG 22. KW		1	0	0	0B	9
29 DIENSTAG		3	2	2	2B	8
30 MITTWOCH		5	4	4	4B	7
31 DONNERSTAG	FRONLEICHNAM					

JUNI

1 FREITAG		7	6	6	6B	5
2 SAMSTAG		9	8	8	8B	6
3 SONNTAG						
4 MONTAG 23. KW		0	1	1A	3	
5 DIENSTAG		2	3	3A	1	
6 MITTWOCH		4	5	5A	0	
7 DONNERSTAG		6	7	7A	4	
8 FREITAG	14:00 – 17:00 Uhr ⚠️ 🏠	8	9	9A	2	
9 SAMSTAG						
10 SONNTAG						
11 MONTAG 24. KW		1	0	1	0A	9
12 DIENSTAG		3	2	3	2A	8
13 MITTWOCH		5	4	5	4A	7
14 DONNERSTAG		7	6	7	6A	5
15 FREITAG		9	8	9	8A	6
16 SAMSTAG						
17 SONNTAG						
18 MONTAG 25. KW		0	1	1B	3	
19 DIENSTAG		2	3	3B	1	
20 MITTWOCH		4	5	5B	0	
21 DONNERSTAG		6	7	7B	4	
22 FREITAG	🏠	8	9	9B	2	
23 SAMSTAG						
24 SONNTAG						
25 MONTAG 26. KW		1	0	0	0B	9
26 DIENSTAG		3	2	2	2B	8
27 MITTWOCH		5	4	4	4B	7
28 DONNERSTAG		7	6	6	6B	5
29 FREITAG		9	8	8	8B	6
30 SAMSTAG						

-  14-tägliche Biomüllabfuhr (Bezirke siehe Straßenverzeichnis)
-  4-wöchentliche Restmüllabfuhr (Bezirke siehe Straßenverzeichnis)
-  14-tägliche Restmüllabfuhr (Bezirke siehe Straßenverzeichnis)
-  4-wöchentliche Papierabfuhr (Bezirke siehe Straßenverzeichnis)
-  14-tägliche Wertstoffabfuhr (Bezirke siehe Straßenverzeichnis)

-  Die Abfuhr der 1.100 l-Restmüllgefäße findet im gewohnten Rhythmus statt.
-  Sperrmüll (Karte siehe letzte Seite)
-  Sondermüllsammelstation (Servicehof, weitere Infos Seite 11)

Was kommt in das Biogefäß?

Je kleiner der Rest, desto größer der Vorteil für die Umwelt. Deshalb setzen die Stadtbetriebe Unna konsequent auf Abfalltrennung.

In das **Biogefäß** gehören organische Abfälle aus Haus und Garten wie zum Beispiel:

- Grünschnitt, Gartenabfälle, Blumenerde
- organische Küchenabfälle
- Teebeutel, Kaffeefilter
- Sägemehl, Holzwolle

Nicht in das Biogefäß gehören zum Beispiel Zigarettenkippen, Katzenstreu und Tierkot, verunreinigtes Straßenlaub und Kunststoffbeutel. **Auch sogenannte „kompostierbare Kunststofftüten“ dürfen nicht hinein.**

Verwenden Sie Zeitungspapier zum Auslegen, um Rückstände zu vermeiden. Fisch- und Fleischabfälle bitte in Zeitungspapier einwickeln. Kein Buntdruckpapier!

Biomüllentsorgung



Biomüllentsorgung (organische Abfälle aus Küche und Garten): Hier bieten wir Ihnen drei Gefäßgrößen mit 14-täglicher Abholung an:

- 80 l • 120 l • 240 l
- 70 l **Beistellsack** (für Grünabfälle, Abholung am Tag der Biomüllabfuhr)

TIPPS: Nutzen Sie die Angebote unseres Servicehofes (z. B. für Gartenabfälle). Das Biogefäß im Winter – zumindest vor dem Abfuhrtag – möglichst frostfrei stellen.



Auch als Aufkleber für die Biotonne erhältlich!
☎ **0 800 400 1 400** (gebührenfrei; aus dem Festnetz)




Restmüllentsorgung

Hier stehen Ihnen vier Gefäßgrößen mit wahlweiser 14-täglicher oder 4-wöchentlicher Abfuhr zur Verfügung:





- 80 l • 120 l • 240 l • 1.100 l
- 70 l **Beistellsack** (für gelegentlich anfallende, zusätzliche Abfallmengen; Abholung am Tag der Restmüllabfuhr)

Bitte achten Sie darauf, keine schädlichen Stoffe, wie Farbreste, Batterien etc., in das Restmüllgefäß zu werfen. Auf den folgenden Seiten finden Sie eine Auflistung von Schadstoffen, die getrennt abgegeben werden können (siehe Seite 11).








JULI






1	SONNTAG					
2	MONTAG 27. KW	0	1	1A	3	
3	DIENSTAG	2	3	3A	1	
4	MITTWOCH	4	5	5A	0	
5	DONNERSTAG	6	7	7A	4	
6	FREITAG	14:00 – 17:00 Uhr  	8	9	9A	2
7	SAMSTAG					
8	SONNTAG					
9	MONTAG 28. KW	1	0	1	0A	9
10	DIENSTAG	3	2	3	2A	8
11	MITTWOCH	5	4	5	4A	7
12	DONNERSTAG	7	6	7	6A	5
13	FREITAG	9	8	9	8A	6
14	SAMSTAG					
15	SONNTAG					
16	MONTAG 29. KW	0	1	1B	3	
17	DIENSTAG	2	3	3B	1	
18	MITTWOCH	4	5	5B	0	
19	DONNERSTAG	6	7	7B	4	
20	FREITAG		8	9	9B	2
21	SAMSTAG					
22	SONNTAG					
23	MONTAG 30. KW	1	0	0	0B	9
24	DIENSTAG	3	2	2	2B	8
25	MITTWOCH	5	4	4	4B	7
26	DONNERSTAG	7	6	6	6B	5
27	FREITAG	9	8	8	8B	6
28	SAMSTAG					
29	SONNTAG					
30	MONTAG 31. KW	0	1	1A	3	
31	DIENSTAG	2	3	3A	1	




AUGUST

1	MITTWOCH	4	5	5A	0	
2	DONNERSTAG	6	7	7A	4	
3	FREITAG		8	9	9A	2
4	SAMSTAG					
5	SONNTAG					
6	MONTAG 32. KW	1	0	1	0A	9
7	DIENSTAG	3	2	3	2A	8
8	MITTWOCH	5	4	5	4A	7
9	DONNERSTAG	7	6	7	6A	5
10	FREITAG	9	8	9	8A	6
11	SAMSTAG					
12	SONNTAG					
13	MONTAG 33. KW	0	1	1B	3	
14	DIENSTAG	2	3	3B	1	
15	MITTWOCH	4	5	5B	0	
16	DONNERSTAG	6	7	7B	4	
17	FREITAG		8	9	9B	2
18	SAMSTAG					
19	SONNTAG					
20	MONTAG 34. KW	1	0	0	0B	9
21	DIENSTAG	3	2	2	2B	8
22	MITTWOCH	5	4	4	4B	7
23	DONNERSTAG	7	6	6	6B	5
24	FREITAG	9	8	8	8B	6
25	SAMSTAG					
26	SONNTAG					
27	MONTAG 35. KW	0	1	1A	3	
28	DIENSTAG	2	3	3A	1	
29	MITTWOCH	4	5	5A	0	
30	DONNERSTAG	6	7	7A	4	
31	FREITAG	 	8	9	9A	2

SEPTEMBER

1	SAMSTAG	  STADTFEST					
2	SONNTAG	  STADTFEST					
3	MONTAG 36. KW	1	0	1	0A	9	
4	DIENSTAG	3	2	3	2A	8	
5	MITTWOCH	5	4	5	4A	7	
6	DONNERSTAG	7	6	7	6A	5	
7	FREITAG	14:00 – 17:00 Uhr 	9	8	9	8A	6
8	SAMSTAG						
9	SONNTAG						
10	MONTAG 37. KW	0	1	1B	3		
11	DIENSTAG	2	3	3B	1		
12	MITTWOCH	4	5	5B	0		
13	DONNERSTAG	6	7	7B	4		
14	FREITAG		8	9	9B	2	
15	SAMSTAG						
16	SONNTAG						
17	MONTAG 38. KW	1	0	0	0B	9	
18	DIENSTAG	3	2	2	2B	8	
19	MITTWOCH	5	4	4	4B	7	
20	DONNERSTAG	7	6	6	6B	5	
21	FREITAG	9	8	8	8B	6	
22	SAMSTAG						
23	SONNTAG						
24	MONTAG 39. KW	0	1	1A	3		
25	DIENSTAG	2	3	3A	1		
26	MITTWOCH	4	5	5A	0		
27	DONNERSTAG	6	7	7A	4		
28	FREITAG		8	9	9A	2	
29	SAMSTAG						
30	SONNTAG						

-  14-tägliche Biomüllabfuhr (Bezirke siehe Straßenverzeichnis)
-  4-wöchentliche Restmüllabfuhr (Bezirke siehe Straßenverzeichnis)
-  14-tägliche Restmüllabfuhr (Bezirke siehe Straßenverzeichnis)
-  4-wöchentliche Papierabfuhr (Bezirke siehe Straßenverzeichnis)
-  14-tägliche Wertstoffabfuhr (Bezirke siehe Straßenverzeichnis)

-  Die Abfuhr der 1.100 l-Restmüllgefäße findet im gewohnten Rhythmus statt.
-  Sperrmüll (Karte siehe letzte Seite)
-  Sondermüllsammelstation (Servicehof, weitere Infos Seite 11)

Papierentsorgung

Wann wird mein Papiergefäß geleert?

Zum Beispiel: Sie wohnen in der Ackerstraße, dann gilt für Sie der **Abfuhrbezirk 6**. In der blauen Spalte sehen Sie ein **B**.

Ackerstraße	6	B
Adalbert-Stifter-Straße	3	A
Adeline-Jöster-Weg	8	B
Adlerweg	1	B
Afferder Weg	1	A

Diese zwei Angaben zusammen (**6B**) ergeben die Bezeichnung im Kalender, wann Ihr Papiergefäß geleert wird.

AUGUST

22 MITTWOCH	5	4	4	4B	7
23 DONNERSTAG	7	6	6	6B	5
24 FREITAG	9	8	8	8B	6

Ihr Papiergefäß würde zum Beispiel am Donnerstag, dem 24. August geleert!

Was gehört in Ihr Papiergefäß?

Papier, Pappe, Kartonagen, Zeitungen, Zeitschriften, Prospekte, Kataloge, Schreibpapier, Hefte, zusammengelegte oder zerkleinerte Kartons, Packpapier, saubere Papiertüten sowie alle Verpackungen aus Papier und Pappe.



Papier-Containerstandorte

Papiergefäß voll oder eine größere Menge an Kartonagen?

Für den Fall der Fälle bieten die Stadtbetriebe Unna zusätzlich zum Papiergefäß zwei Containerstandorte an:

- Auf dem Servicehof in der Viktoriastraße 27 (siehe Seite 13)
- Auf dem Parkplatz gegenüber dem Verwaltungsgebäude, Viktoriastraße 12

OKTOBER






1	MONTAG	40. KW	1	0	1	0A	9
2	DIENSTAG		3	2	3	2A	8
3	MITTWOCH	TAG DER DEUTSCHEN EINHEIT					
4	DONNERSTAG		5	4	5	4A	7
5	FREITAG	14:00 – 17:00 Uhr	7	6	7	6A	5
6	SAMSTAG		9	8	9	8A	6
7	SONNTAG						
8	MONTAG	41. KW	0	1	1B	3	
9	DIENSTAG		2	3	3B	1	
10	MITTWOCH		4	5	5B	0	
11	DONNERSTAG		6	7	7B	4	
12	FREITAG		8	9	9B	2	
13	SAMSTAG						
14	SONNTAG						
15	MONTAG	42. KW	1	0	0	0B	9
16	DIENSTAG		3	2	2	2B	8
17	MITTWOCH		5	4	4	4B	7
18	DONNERSTAG		7	6	6	6B	5
19	FREITAG		9	8	8	8B	6
20	SAMSTAG						
21	SONNTAG						
22	MONTAG	43. KW	0	1	1A	3	
23	DIENSTAG		2	3	3A	1	
24	MITTWOCH		4	5	5A	0	
25	DONNERSTAG		6	7	7A	4	
26	FREITAG		8	9	9A	2	
27	SAMSTAG						
28	SONNTAG						
29	MONTAG	44. KW	1	0	1	0A	9
30	DIENSTAG		3	2	3	2A	8
31	MITTWOCH		5	4	5	4A	7




NOVEMBER

1	DONNERSTAG	ALLERHEILIGEN					
2	FREITAG		7	6	7	6A	5
3	SAMSTAG		9	8	9	8A	6
4	SONNTAG						
5	MONTAG	45. KW	0	1	1B	3	
6	DIENSTAG		2	3	3B	1	
7	MITTWOCH		4	5	5B	0	
8	DONNERSTAG		6	7	7B	4	
9	FREITAG	14:00 – 17:00 Uhr	8	9	9B	2	
10	SAMSTAG						
11	SONNTAG						
12	MONTAG	46. KW	1	0	0	0B	9
13	DIENSTAG		3	2	2	2B	8
14	MITTWOCH		5	4	4	4B	7
15	DONNERSTAG		7	6	6	6B	5
16	FREITAG		9	8	8	8B	6
17	SAMSTAG						
18	SONNTAG						
19	MONTAG	47. KW	0	1	1A	3	
20	DIENSTAG		2	3	3A	1	
21	MITTWOCH		4	5	5A	0	
22	DONNERSTAG		6	7	7A	4	
23	FREITAG		8	9	9A	2	
24	SAMSTAG						
25	SONNTAG						
26	MONTAG	48. KW	1	0	1	0A	9
27	DIENSTAG		3	2	3	2A	8
28	MITTWOCH		5	4	5	4A	7
29	DONNERSTAG		7	6	7	6A	5
30	FREITAG		9	8	9	8A	6

DEZEMBER

1	SAMSTAG							
2	SONNTAG							
3	MONTAG	49. KW	0	1	1B	3		
4	DIENSTAG		2	3	3B	1		
5	MITTWOCH		4	5	5B	0		
6	DONNERSTAG		6	7	7B	4		
7	FREITAG	14:00 – 17:00 Uhr	8	9	9B	2		
8	SAMSTAG							
9	SONNTAG							
10	MONTAG	50. KW	1	0	0	0B	9	
11	DIENSTAG		3	2	2	2B	8	
12	MITTWOCH		5	4	4	4B	7	
13	DONNERSTAG		7	6	6	6B	5	
14	FREITAG		9	8	8	8B	6	
15	SAMSTAG							
16	SONNTAG							
17	MONTAG	51. KW	0	1	1A	3		
18	DIENSTAG		2	3	3A	1		
19	MITTWOCH		4	5	5A	0		
20	DONNERSTAG		6	7	7A	4		
21	FREITAG		8	9	9A	2		
22	SAMSTAG		1	0	1	0A	9	
23	SONNTAG							
24	MONTAG	52. KW	HEILIGABEND	3	2	3	2A	8
25	DIENSTAG	1. WEIHNACHTSTAG						
26	MITTWOCH	2. WEIHNACHTSTAG						
27	DONNERSTAG		5	4	5	4A	7	
28	FREITAG		7	6	7	6A	5	
29	SAMSTAG		9	8	9	8A	6	
30	SONNTAG							
31	MONTAG	1. KW	SILVESTER	0	1	1B	3	

-  14-tägliche Biomüllabfuhr (Bezirke siehe Straßenverzeichnis)
-  4-wöchentliche Restmüllabfuhr (Bezirke siehe Straßenverzeichnis)
-  14-tägliche Restmüllabfuhr (Bezirke siehe Straßenverzeichnis)
-  4-wöchentliche Papierabfuhr (Bezirke siehe Straßenverzeichnis)
-  14-tägliche Wertstoffabfuhr (Bezirke siehe Straßenverzeichnis)

-  Die Abfuhr der 1.100 l-Restmüllgefäße findet im gewohnten Rhythmus statt.
-  Sperrmüll (Karte siehe letzte Seite)
-  Sondermüllsammelstation (Servicehof, weitere Infos Seite 11)

Wertstoffentsorgung

Mit der gelben Wertstofftonne werden neben den zuvor über die gelben Säcke gesammelten Leichtverpackungen auch stoffgleiche Nichtverpackungen (Gebrauchsgegenstände) erfasst. In unserer Stadt hat der Kreis Unna die Gesellschaft für Wertstoff- und Abfallwirtschaft Kreis Unna mbH (GWA) mit der Wertstoffeffassung und Abfuhr der gelben Wertstofftonne beauftragt.

Was darf zum Beispiel in die Wertstofftonne hinein?

Abdeckfolien, Aluminiumdeckel/-folien/-schalen, Besteck, Blumentöpfe (Kunststoff), CDs, Draht, Duschvorhänge, Eimer, Einweggeschirr, Einwickelfolie, Farbeimer (leer), Farbdosen (leer), Getränkekartons, Joghurt-/Sahnebecher, Kleiderbügel, Kochtöpfe, Konservendosen, Pfannen, Schraubverschlüsse, Schrauben, Schirme, Spraydosen, Shampooflaschen, Spielzeug, Styropor, Tiefkühlverpackungen, Tragetaschen, Tuben, Wasserhähne, Werkzeuge, WC-Sitze

Achtung – Das darf nicht hinein:

Kleidung, Batterien, Elektroschrott, Energiesparlampen, Musik- und Videokassetten, organische Abfälle, Holz, Schadstoffe und Kissen/Oberbetten

Bei allen weiteren Fragen stehen Ihnen folgende Rufnummern zur Verfügung:

Gesellschaft für Wertstoff- und Abfallwirtschaft
Kreis Unna mbH (GWA)
Friedrich-Ebert-Straße 59, 59425 Unna

(0 800) 400 1 400 Gebührenfreies Infotelefon
aus dem Festnetz Kreis Unna
(0 23 03) 284-0 Zentrale



Warum Abfalltrennung wichtig ist:

Falsche Abfalltrennung führt zu Mehrkosten. Auch im Jahr 2017 haben sich im **Biomüll** bei einigen Anlieferungen – auch aus der Kreisstadt Unna – so hohe Restmüllanteile gezeigt, dass diese als Restmüll entsorgt werden mussten. Die Folge waren unnötige Mehrkosten, die von allen Gebührenden getragen werden müssen.

Gleiches gilt für die **Gelbe Wertstofftonne**. Auch hier wurden bei Kontrollen durch die GWA (siehe S. 8) im Jahr 2017 viele Gefäße nicht geleert, so dass entweder nachsortiert oder eine kostenpflichtige Leerung als Restmüll stattfinden musste.

Wir appellieren daher an alle Bürgerinnen und Bürger, nicht nur aus ökologischen Gesichtspunkten, sondern auch im eigenen wirtschaftlichen Interesse, die zur Verfügung gestellten Abfall- und Wertstoffgefäße wie die Bio-, die Papier- und die Gelbe Wertstofftonne verantwortungsvoll zu nutzen.

Sowohl die Stadtbetriebe Unna als auch die GWA werden weiterhin Kontrollen der Abfall- und Wertstoffgefäße durchführen.



Glas-Containerstandorte

Afferde

Am Teich

Billmerich

Billmericher Dorfstraße

Buschstraße

Liedbachstraße

Hemmerde

Auf dem Winkel, gegenüber Feuerwehr

Hemmerder Dorfstraße, gegenüber Heckenstraße

Hemmerder Hellweg, vor Sportplatz

Kessebüren

Am Loerweg

Königsborn

An der schwarzen Saline

Bergenkamp

Berliner Allee, Ecke Stuttgarter Straße

Dorotheenstraße, Ecke Heidestraße

Dorotheenstraße, gegenüber Salzweg

Dreherstraße

Effertzstraße

Friedrich-List-Straße

Hammer Straße, 102 d, Behesda Seniorenheim

Hansastraße, Zufahrt Lidl

Hermannstraße, Ecke Heinrichstraße

Hermannstraße, neben Barbaraweg

Hubert-Biernat-Straße, Ecke Platanenallee

Industriestraße

Kamener Straße, neben Hausnummer 31

Kamener Straße, Parkplatz REWE

Ligusterweg, Parkplatz Eissporthalle

Luisenstraße

Parkstraße, gegenüber Märkischem Berufskolleg

Rollmannstraße, Markt Königsborn (Unterirdisch)

Rudolf-Diesel-Straße

Schützenstraße, Ecke Hinterm Gradierwerk

Vaersthäuser Straße, gegenüber Nr. 82

Viktoriastraße 11, Betriebshof Stadtbetriebe

Viktoriastraße 27, Servicehof

Glas-Containerstandorte

Viktoriastraße 9, Parkplatz SBU
Zeichenstraße, gegenüber Dorotheenstraße
Zimmerplatz, Kinderklinik

Lünern

Kuhstraße
Lünerner Schulstraße, Grundschule

Massen

Biesenkamp
Büddenberg, Parkplatz Friedhof
Emil-Bennemann-Straße
Heinrich-Heine-Straße, Wendehammer
Im Wiesengrund
Karlstraße, Parkplatz Sportplatz
Königsborner Straße, vor Autobahn
Massener Heide, Ecke Am Stuckenber
Mittelstraße, an Zufahrt Turnhalle
Nordstraße, Ecke Massener Bahnhofstraße
Otto-Holzapfel-Straße, Ecke Stefan-Zweig-Straße
Poststraße
Provinzialstraße, Ecke Obere Roonstraße
Untere Roonstraße
Virchowstraße

Mitte

Ahornstraße
Alfred-Nobel-Straße
Bachstraße, neben Spielplatz
Bertha-von-Suttner-Allee, Parkplatz LIDL
Bornekampstraße 5
Falkstraße, gegenüber Harkortstraße
Goethestraße, gegenüber Eichendorffweg
Hans-Böckler-Straße
Hellweg
Herderstraße, Ecke Am Tiggesgraben
Hertinger Straße, neben Tankstelle
Morgenstraße, Ecke Klopstockstraße
Mozartstraße, Ecke Am Hang
Mozartstraße, neben Bonifatius-Heim
Nordring, neben AWO-Seniorenheim
Pestalozzistraße

Tannenweg, Parkplatz vor Kleingärten
Weidenweg
Ziegelstraße, vor Brockhausplatz

Mühlhausen

Mühlhausener Hellweg
Nußbredde
Zum Osterfeld, Zufahrt Sportplatz

Nordlünern

Nordlünerner Straße

Siddinghausen

Hauptstraße

Stockum

Stockumer Dorfstraße

Uelzen

Ida-von-Bodelschwingh-Weg
Marie-Curie-Straße
Uelzener Dorfstraße, Höhe Weißdornweg

Denken Sie an Ihre Nachbarn

Die Entsorgung alter Flaschen und Glasgefäße in die dafür vorgesehenen Container ist eine erhebliche Lärmbelästigung.

Achten Sie beim Einwurf auf Ruhezeiten und vermeiden Sie besonders „schwungvolle“ Würfe, um den Lärmpegel nicht unnötig zu steigern.

Ihre Nachbarn werden es Ihnen danken!

Einwurfzeiten: Werktags von 07.00 – 20.00 Uhr

Nachts sowie an Sonn- und Feiertagen ist der Altglas-Einwurf verboten.

Schadstoffsammlung

Schadstoffhaltige Abfälle dürfen keinesfalls in den Hausmüll oder in die Toilette gegeben werden! Für eine fachgerechte Entsorgung dieser Problemabfälle bietet die Gesellschaft für Wertstoff- und Abfallwirtschaft Kreis Unna mbH (GWA) **für alle Privathaushalte** im Bereich Unna drei stationäre Sammelstellen und Annahmeterminale am Servicehof Unna an.

Schadstoffe

Abgabemöglichkeit in haushaltsüblichen Kleinmengen:

- Batterien, Knopfzellen
- Brems- und Kühlflüssigkeit, Frost- und Rostschutzmittel
- Ölhaltige Tücher, Ölfilter
- Abflussreiniger und scharfe Reiniger
- Farben und Lacke, Terpentin und andere Lösemittel
- Klebstoffe, Säuren, Beizen und Laugen, Fotochemikalien
- Quecksilberthermometer
- Medikamente
- Pflanzenschutz- und Schädlingsbekämpfungsmittel
- Imprägniermittel, Fleckentferner
- chemische Mottenschutzmittel

TIPP:

Für Batterien oder Altöl bitte die existierenden Rücknahmesysteme des Handels nutzen! Denn: Der Verbraucher hat mit dem Kaufpreis schon für die **kostenlose** Rückgabe bezahlt. Altöl, für das kein Kaufbeleg mehr vorhanden ist, kann in Kleinmengen gegen ein geringes Entgelt (0,60 €/l) an den **stationären Sammelstellen** abgegeben werden.

Ausgetrocknete Farbreste (z. B. Binderfarbe) bitte auskratzen und in den Restmüll geben! Leere Farbeimer und Farbdosen gehören in die Wertstofftonne!

Stationäre Sammelstellen

Schadstoffannahme an folgenden Standorten:

Wertstoffhof Kamen-Heeren-Werve

Mühlhauser Straße, 59174 Kamen

Tel. (0 23 07) 9 42 20 11

Öffnungszeiten: Mo., Di., Do., Fr. 09.00 – 16.30 Uhr
Mi. (Sommerzeit) 09.00 – 18.00 Uhr
Mi. (Winterzeit) 09.00 – 16.30 Uhr
Sa. 09.00 – 13.00 Uhr

Wertstoffhof Holzwickede

Friedrich-Ebert-Straße 4 a, 59439 Holzwickede

Tel. (0 23 01) 44 05

Öffnungszeiten: Di. 10.30 – 18.00 Uhr
Fr. 10.30 – 18.00 Uhr
Sa. 09.00 – 13.00 Uhr

Kompostwerk/Umladeanlage, Wertstoffhof mit Schadstoffannahme Fröndenberg-Ostbüren

Ostbürener Straße, Tel. (0 23 03) 9 41 12 20

Öffnungszeiten siehe Seite 12 unten.

Annahmeterminale Servicehof Unna

Servicehof Unna, Viktoriastraße 27

Fr. 19.01.2018 14.00 – 17.00 Uhr
Fr. 09.02.2018 14.00 – 17.00 Uhr
Fr. 09.03.2018 14.00 – 17.00 Uhr
Fr. 13.04.2018 14.00 – 17.00 Uhr
Sa. 19.05.2018 09.00 – 12.00 Uhr
Fr. 08.06.2018 14.00 – 17.00 Uhr
Fr. 06.07.2018 14.00 – 17.00 Uhr
Fr. 07.09.2018 14.00 – 17.00 Uhr
Fr. 05.10.2018 14.00 – 17.00 Uhr
Fr. 09.11.2018 14.00 – 17.00 Uhr
Fr. 07.12.2018 14.00 – 17.00 Uhr

Abfallgebühren*

Die Gebühren für Müllgefäße bzw. -behälter betragen im Kalenderjahr 2018:

für ein Gefäß im Biomüll:

14-täglich	80 l	78,76 €
14-täglich	120 l	118,14 €
14-täglich	240 l	236,28 €
je Beistellsack für Biomüll		2,65 €

im Restmüll:

14-täglich	80 l	151,49 €
4-wöchentlich	80 l	75,74 €
14-täglich	120 l	227,23 €
4-wöchentlich	120 l	113,62 €
14-täglich	240 l	454,47 €
4-wöchentlich	240 l	227,23 €
wöchentlich	1.100 l	4.165,96 €
14-täglich	1.100 l	2.082,98 €
4-wöchentlich	1.100 l	1.041,49 €
je Beistellsack für Restmüll		5,10 €

Preise für Sperrgutabholung:

Sperrgut unmittelbar an die Grundstücksgrenze gestellt für den ersten m ³ als Mindestgebühr	35,00 €
für jeden weiteren angefangenen m ³	25,00 €
für Sperrgut, das nicht unmittelbar an der Grundstücksgrenze abgestellt ist, je m ³ zusätzlich	13,00 €
Bei Abholung von Elektrogeräten: Transportkosten pro Stück	5,00 €
wenn die Geräte nicht an der Grundstücksgrenze abgestellt sind, erhöht sich die Gebühr für den Transport pro Stück um	10,00 €

*Die angegebenen Gebühren gelten vorbehaltlich der Beschlussfassung des Rates der Kreisstadt Unna, der am 14.12.2017 tagt.

Weitere Annahmestellen

Abgabemöglichkeiten: u. a. Grünschnitt, Restmüll, Sperrgut, Wertstoffe, Schadstoffe

**Kompostwerk/Umladeanlage
Wertstoffhof mit Schadstoffannahme
Fröndenberg-Ostbüren**

Ostbürener Straße, Tel. (0 23 03) 9 41 12 20
Öffnungszeiten: Mo., Mi., Do. 08.00 – 16.00 Uhr
Di. + Fr. (Sommerz.) 08.00 – 17.00 Uhr
Di. + Fr. (Winterzeit) 08.00 – 16.00 Uhr
Sa. 08.00 – 13.00 Uhr

**Abgabemöglichkeiten: Inertstoffe
(ausschließlich Boden und Bauschutt)**

Inertstoffdeponie Kamen-Heeren-Werve
Mühlhauser Straße, Tel. (0 23 07) 94 22 00
Öffnungszeiten: Mo.–Fr. 07.00 – 16.30 Uhr
Sa. 08.00 – 13.00 Uhr

Servicehof

Öffnungszeiten: Di. – Do. 11.00 – 16.00 Uhr
Fr. 11.00 – 18.00 Uhr
Sa. 08.00 – 13.00 Uhr



Ihre Ansprechpartner
auf dem Servicehof:
Hartmut Flunkert
Waldemar Ragnitz
Tel. (01 71) 7 40 75 95

Lageplan siehe Seite 14.

Annahmemöglichkeit

Altholz	Be- und unbeschichtete Möbelhölzer mit geringen Metallanteilen (bis 20 mm auch Spanplatten), Bauholz, Abbruchholz (Türen ohne Beschläge, Fensterrahmen ohne Glas, Paneele), unlackierte Balken, Kisten, Paletten und andere Massivhölzer
Bauschutt	Abbruchsteine, Fliesen, Putz, fester Zement, Betonteile und Pflastersteine
Altmittel	Eisen, Messing, Kupfer, Blei, Guss und Aluminium

Keine Annahmemöglichkeit

Altholz	Druckimprägnierte Hölzer; Hölzer, die mit Schaumstoff bespannt sind
Bauschutt	Gipskarton und Asphalt
Altmittel	Metalle, die mit Kunststoffanteilen versehen sind, Autoschrott

* Die angegebenen Gebühren gelten vorbehaltlich der Beschlussfassung des Rates der Kreisstadt Unna, der am 14.12.2017 tagt.

Servicehof Preisliste*

Serviceleistungen:

Altkleider, Glas (sortiert nach Farbe), Papier, Pappe, Korken, Batterien und Metall, Elektro- und Elektronikgeräte **kostenlos**

Beistellsäcke für Restmüll (bis je 70 Liter) **5,10 €**
Beistellsäcke für Biomüll (bis je 70 Liter) **2,65 €**
Müllis (Vorsammelbehälter für Biomüll) *** **4,00 €**
50 Mülltüten *** **3,50 €**

Baum- und Strauchschnitt:

Kleinmenge, pro Sack (bis 70 Liter) **1,45 €**
PKW inkl. Kombi, nur Kofferraum **4,20 €**
PKW inkl. Kombi, mehr als Kofferraum **8,40 €**
PKW mit Anhänger (bis 750 kg) **21,00 €**
PKW mit Anhänger (über 750 kg) **42,00 €**
sowie Kleinbusse und Kleintransporter **39,00 €**
10er Karte für Grünschnitt
(1 Abschnitt für eine Kofferraumanlieferung)

Holz (keine Jägerzäune, Bahnschwellen u. ä.):

PKW inkl. Kombi, nur Kofferraum **4,40 €**
PKW inkl. Kombi, mehr als Kofferraum **8,80 €**
PKW mit Anhänger (bis 750 kg) **22,00 €**
PKW mit Anhänger (über 750 kg) **44,00 €**
sowie Kleinbusse und Kleintransporter

Bauschutt:

PKW inkl. Kombi, nur Kofferraum **3,60 €**
PKW inkl. Kombi, mehr als Kofferraum **7,20 €**
PKW mit Anhänger (bis 750 kg) **18,00 €**
PKW mit Anhänger (über 750 kg) **36,00 €**
sowie Kleinbusse und Kleintransporter

Sperrmüll **: :

PKW inkl. Kombi, nur Kofferraum **11,10 €**
PKW inkl. Kombi, mehr als Kofferraum **22,20 €**
PKW mit Anhänger (bis 750 kg) **55,50 €**
PKW mit Anhänger (über 750 kg) **111,00 €**
sowie Kleinbusse und Kleintransporter

** Die Anlieferung ist auf max. 4 m³ pro Tag beschränkt.

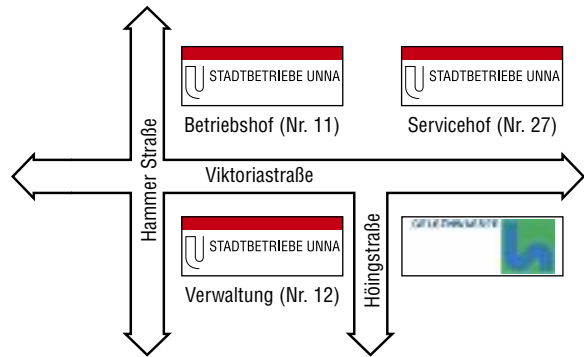
*** Stand 01.01.2018, Änderungen vorbehalten

STADTBETRIEBE UNNA

Viktoriastraße 12
59425 Unna

Telefonvermittlung (0 23 03) 20 03-0
Telefax (0 23 03) 20 03-13
E-Mail info@stadtbetriebe-unna.de
Internet www.stadtbetriebe-unna.de

Öffnungszeiten: Mo. – Do. 08.00 – 16.00 Uhr
Fr. 08.00 – 12.30 Uhr



Kundenbetreuung

Servicenummer 0 800 20 03-9 99

Telefax (0 23 03) 20 03-13

- Abfuhr Müllgefäße 20 03-54
(außer Gelbe Wertstofftonne)
- Anregungen und Fragen 20 03-37/-28
(Allgemein)
- Gebührenfragen 20 03-28

Servicehof (01 71) 7 40 75 95

Die Öffnungszeiten finden Sie auf Seite 13.

Abwasserwirtschaft

- Entwässerungsanträge,
Kanal- und technische Auskünfte,
Kleinkläranlagen 20 03-83
- Erfassung versiegelter Flächen 20 03-18
- Gebührenfragen 20 03-28

Städtische Friedhöfe (0 23 03) 87 05-30
Telefax 87 05-32

Weitere Ansprechpartner/-innen

Abfall- und Umweltberatung der Verbraucherzentrale im Umweltberatungszentrum/Rathaus

Telefon (0 23 03) 59 25 05

Öffnungszeiten:

Di. + Fr. 09.30 – 13.30 Uhr

Do. 14.00 – 18.00 Uhr

Abfallberatung

- wird für die Kreisstadt Unna durch die Verbraucherzentrale wahrgenommen (Termine s. o.)
- Abfallberatung im Gebäude der GWA
Friedrich-Ebert-Straße 61, 59425 Unna
gebührenfreies Infotelefon: (0 800) 400 1 400
Öffnungszeiten:
Mo. – Do. 08.30 – 17.00 Uhr
Fr. 08.30 – 15.00 Uhr

Abfuhr der Gelben Wertstofftonne

und bei allen Fragen zum Thema:

Gesellschaft für Wertstoff- und Abfallwirtschaft
Kreis Unna mbH (GWA)
Friedrich-Ebert-Straße 59, 59425 Unna
Zentrale (0 23 03) 284-0
gebührenfreies Infotelefon
aus dem Festnetz Kreis Unna: (0 800) 400 1 400

Straßenverzeichnis

Übersicht der verschiedenen Abfuhrbezirke

Um das Auffinden Ihrer Straße (Abfuhrbezirk) zu erleichtern, sind die Straßen alphabetisch gruppiert. Die Bezeichnung der Abfuhrbezirke finden Sie hinter den Straßennamen.

Die blaue Spalte ist eine zusätzliche Information zur linken Spalte (nicht farblich hinterlegt) speziell für die Papierentsorgung. Die gelbe Spalte zeigt den eigenen Abholbezirk der GWA für die Gelbe Wertstofftonne.



A ckerstraße	6	B	6	Am Pfauenufer	3	B	4	Auf dem Rott	8	A	2	Böckenweg	9	A	9
Adalbert-Stifter-Straße	3	A	3	Am Predigtstuhl	7	A	7	Auf dem Siepen	9	B	9	Bocksdornweg	8	B	8
Adeline-Jöster-Weg	8	B	8	Am Rabenkamp	2	B	3	Auf dem Tigge	3	B	4	Bockumpfad	5	B	5
Adlerweg	1	B	1	Am Ringofen	5	B	3	Auf dem Winkel	9	B	9	Bockumweg	5	B	5
Afferder Weg	1	A	1	Am Roten Gradierwerk	1	B	1	Auf der Bleiche	2	A	3	Borchardstraße	9	A	9
Ahornstraße	6	B	6	Am Rüschebach	9	B	9	Auf der Bredde	4	A	4	Borgmühl	8	B	8
Ajkaer Straße	1	A	1	Am Rutenborn	6	A	6	Auf der Höhe	6	A	6	Böringkamp	9	B	9
Akazienweg	6	B	6	Am Rüterbusch	6	A	6	Auf der Tüte	2	B	1	Bornekampstraße	7	A	7
Alfred-Nobel-Straße	7	B	0	Am Salinengraben	1	B	1	Auf'm Kley	6	A	6	Bornstraße	5	B	5
Alleestraße	8	A	2	Am Schleppege	3	A	3	Augustasträße	0	B	0	Bremer Straße	5	A	5
Altendorfer Straße	6	A	6	Am Steinknapp	6	A	6	August-Bebel-Straße	5	B	5	Breslauer Straße	4	B	4
Am Afferder Mühlbach	1	A	1	Am Stuckenberg	3	B	3	Augustin-Wibbelt-Straße	7	B	7	Brockhausstraße	4	B	4
Am alten Bach	9	A	9	Am Südfriedhof	7	B	7	August-Schmidt-Straße	1	A	1	Bruchstraße	8	B	8
Am alten Schacht	0	B	0	Am Teich	1	A	1					Brunnenhäuserstraße	1	A	1
Am Bahnhof	9	B	9	Am Tiggesgraben	7	B	7	B achstraße	4	B	4	Buchenstraße	6	B	6
Am Born	2	A	3	Am Ufer	6	A	6	Bahnhofstraße	4	A	4	Buchsbaumweg	6	A	6
Am Brauck	9	B	9	Am Wilhelmsbau	1	B	1	Barbaraweg	0	B	0	Büddenberg			
Am Budberg	5	B	3	Am Zechendamm	2	B	4	Baumschulenweg	5	A	5	(Hansastr. bis BAB)	3	A	3
Am Dieken	2	A	3	An der alten Mühle	9	B	9	Baumstraße	8	A	2	Büddenberg (Hochstr. bis			
Am Dorfkamp	6	A	6	An der alten Schmiede	9	A	9	Beethovenring	4	A	4	Massener Str.)	5	B	4
Am Drostgraben	8	B	8	An der Alten Ziegelei	4	B	4	Bergenkamp	8	A	2	Buderusstraße	2	B	1
Am Freizeitbad	3	B	4	An der Feuermaschine	1	A	1	Bergische Straße	7	B	7	Bundesstraße 1 (Iserlohner			
Am Gasometer	0	A	0	An der Katharinenkirche	4	A	4	Bergpfad	7	A	7	Str. bis Auffahrt Morgenstr.)	7	B	7
Am Griffelmarkt	8	A	2	An der Laar	9	A	9	Bergstraße	3	B	4	Bürging	7	B	7
Am Hang	4	A	4	An der Röhrenstrecke	1	B	1	Bergweg	6	A	6	Burgstraße	4	A	4
Am Hertinger Tor	7	A	7	An der schwarzen Saline	1	A	1	Berliner Allee	5	A	5	Buschstraße	6	A	6
Am Holtmannsgarten	8	B	8	An der Steinkuhle	7	A	7	Bertha-von-Suttner-Allee	7	B	7	Bussardstraße	1	B	1
Am Kastanienhof	6	B	6	An der Vaerstbrücke	0	A	0	Bertold-Brecht-Straße	3	A	3				
Am Keilbrink	9	A	9	Annette-von-Droste-				Biesenkamp	2	A	3	C arl-Zuckmayer-Straße	3	A	3
Am Kesseborn	8	A	2	Hülshoff-Straße	7	B	7	Billmericher Dorfstraße	6	A	6	Clara-Schumann-Straße	7	B	7
Am Koppelbrink	1	A	1	Aspersweg	7	B	7	Birkenweg	5	A	5	Colonie	0	A	1
Am Loerweg	8	A	2	Asternweg	0	B	0	Bismarckstraße	2	B	3				
Am Ludwigsbau	1	A	1	Astrid-Lindgren-Straße	7	B	7	Blumenstraße	1	B	1	D ahlienstraße	0	B	0
Am Ostenberg	6	A	6	Auf dem Höing	8	A	2	Bockenweg	9	A	9	Dahlweg	9	A	9

Damaschkeweg	7	A	7	Föhrenweg	6	B	6	bis Hubert-Biernat-Str.)	5	A	5	Hinterstraße	9	A	9
Danziger Straße	4	B	4	Formerstraße	0	A	0	Hammer Straße (Hubert-Bier-				Hochstraße	5	B	4
Die Rüsche	9	B	9	Frankfurter Straße	5	A	5	nat-Str. bis Ortsausgang)	0	A	0	Höhenstraße	7	A	7
Dietrich-Bonhoeffer-Weg	9	B	9	Freiligrathstraße	7	B	7	Händelstraße	5	B	4	Hohlweg	8	A	0
Döbelner Straße	5	A	5	Friedensstraße	3	A	3	Handwerkstraße	2	B	3	Höingstraße	8	A	0
Dornsteinweg	1	B	1	Friedhofsweg	9	B	9	Hansastraße (Friedrich-				Holleinstraße	4	B	4
Dorotheenhof	0	A	0	Friedrich-Ebert-Straße				Ebert-Str. bis Hochstr.)	5	B	5	Hollmanns Kamp	9	B	9
Dorotheenstraße	0	A	0	(Hammer Str. bis Parkstr.)	5	B	5	Hansastraße				Holtumer Weg	9	B	9
Dortmunder Str. (Afferde)	1	A	1	Friedrich-Ebert-Straße				(Hochstr. bis Mittelstr.)	3	A	4	Holzwickeder Straße	6	A	6
Dortmunder Str. (Massen)	2	B	4	(Parkstr. bis S-Bahn)	0	A	1	Hans-Böckler-Straße	4	B	4	Hortensienweg	8	A	2
Dr. Rudolf-Quast-Straße	5	B	3	Friedrich-List-Straße	5	B	5	Hardenbergstraße	1	A	1	Hubert-Biernat-Straße			
Dreherstraße	0	A	0	Friedrich-Winter-Straße	0	B	0	Harkortstraße	4	B	4	(Hammer Str. bis Platanena.)	5	A	5
Dreihausen	9	A	9	Friedrichstraße	0	B	0	Hauptstraße	9	A	9	Hubert-Biernat-Straße			
Dreishofstraße	8	B	8	Fritz-Steinhoff-Weg	2	A	3	Hebbelstraße	7	B	7	(Platanena. bis F.-Ebert-Str.)	0	A	5
Dresdner Straße	5	A	5	Fröndenberger Straße	8	A	2	Heckenstraße	9	B	9				
Dreuscherstraße	9	A	9					Heckmanns Winkel	2	B	3	Ida-von-Bodelschwingh-Weg	8	B	8
Drosselweg	6	A	6	G abelsberger Straße	0	A	5	Heerener Straße	8	B	8	Im Böckenfeld	1	A	1
Dürerstraße	4	B	4	Gadumer Straße	1	B	1	Heggeweg	8	A	0	Im Erley	8	B	8
				Gartenstraße	4	B	4	Heidestraße	0	A	0	Im grünen Winkel	7	A	7
E dith-Stein-Straße	7	B	7	Gerberstraße	2	A	3	Heimsaat	9	A	9	Im Kamp	3	B	4
Effertzstraße	1	B	1	Gerhart-Hauptmann-Str.	4	A	4	Heinrich-Heine-Straße	3	A	3	Im Ostkamp	9	B	9
Eibenweg	6	B	6	Gerichtsstraße	4	B	4	Heinrich-Hertz-Straße	8	A	0	Im Rutental	4	B	4
Eichendorffweg	7	A	7	Gertrudenstraße	0	B	0	Heinrich-Kopp-Straße	9	B	9	Im Stift	8	B	8
Eichenstraße	6	B	6	Gesellschaftsstraße	4	A	4	Heinrich-Lange-Weg	8	B	8	Im stillen Winkel	9	A	9
Eiligenkamp	2	A	3	Gießstraße	0	A	0	Heinrichstraße	0	B	0	Im Storksbach	8	B	8
Einsteinstraße	7	B	0	Ginsterweg	8	A	2	Heisenbergstraße	7	B	0	Im Vollhorst	1	B	1
Eintrachtstraße	2	A	3	Glückaufstraße	5	A	5	Helene-Weber-Straße	7	B	7	Im Wiesengrund	2	B	3
Elisabeth-Schwarzhaupt-Str.	7	B	7	Glückaufweg	5	A	5	Hellweg	7	B	7	In den Bruchgärten	8	B	8
Elsa-Brändström-Straße	7	B	7	Goethestraße	7	B	7	Hemmerder Bahnhofstraße	9	B	9	In der Grachte	9	B	9
Elserstraße	9	A	9	Grabengasse	4	A	4	Hemmerder Dorfstraße	9	B	9	In der Kühle	1	A	1
Emil-Bennemann-Straße	3	A	3	Gräfingschulteweg	9	B	9	Hemmerder Hellweg	9	B	9	Industriestraße	0	A	0
Emscherstraße	2	B	1	Grenzstraße	5	B	4	Hemmerder Kirchplatz	9	B	9	Ingeborg-Bachmann-Straße	7	B	7
Enkircher Weg	5	A	5	Grillostraße	0	B	0	Hemmerder Landwehr	9	B	9	Inge-Donnepp-Straße	7	B	7
Erbsälzerweg	1	A	1	Große-Oetringhaus-Straße	9	B	9	Hemmerder Tigge	9	B	9	Isaac-Newton-Straße	8	A	0
Erich-Kästner-Straße	3	A	3	Große Wiese	2	B	3	Hemmerder Wallgraben	9	B	9	Iserlohner Straße	7	A	7
Erlenweg	6	B	6	Grüner Weg	9	B	9	Hemmerder Weg	9	B	9	Isinggrund	9	B	9
Eschenweg	6	B	6	Grünstraße	5	B	5	Herderstraße	7	B	7				
Eulenstraße	4	A	4	Gudrunstraße	2	B	4	Hermann-Hesse-Straße	7	B	7	J ägerweg	7	A	7
				Güldener Trog	4	A	4	Hermann-Osthoff-Straße	6	A	6	Jahnstraße	7	B	7
F alkstraße				Gürtelstraße	4	A	4	Hermann-Plater-Straße	9	B	9	Jasminweg	8	A	2
(B1 bis Kiefernweg)	6	B	6	Gut Bimberg	8	A	0	Hermann-von-Röell-Straße	9	A	9	Josef-Ströthoff-Straße	4	A	4
Falkstraße				Gutenbergsstraße	3	B	4	Hermannstraße	0	B	0				
(Massener Str. bis B1)	4	B	4	Gutglück-Weg	6	A	6	Hertingerstraße				K amener Straße	0	A	1
Fanny-Mendelssohn-Straße	4	B	4	Gutsweg	9	B	9	(BAB bis Hillering)	6	A	6	Kampstraße	7	A	7
Feldmühlenweg	9	B	9					Hertingerstraße				Kantstraße	5	B	5
Feldstraße				H abbeskamp	9	A	9	(Markt bis Verkehrsring)	4	A	4	Karlstraße	3	B	4
(B1 bis Hillering)	6	A	6	Habbesweg	3	A	4	Hertingerstraße				Karteneck	8	B	8
Feldstraße				Habichtstraße	1	B	1	(Verkehrsring bis BAB)	7	A	7	Karweg	4	B	4
(Massener Str. bis B1)	4	B	4	Hachene	9	A	9	Hibbingser Weg	7	A	7	Katharinenplatz	4	A	4
Feuerdornweg	8	B	8	Hainbuchenweg	5	A	5	Hibiskusweg	8	A	2	Käthe-Kollwitz-Ring	4	A	4
Fichtenweg	6	B	6	Haldenstraße	3	B	4	Hillering	6	A	6	Keppstraße	6	A	6
Fliederstraße	0	B	0	Hallohweg	1	A	1	Hinter dem Holz	9	A	9	Kesebürener Dorfstraße	8	A	2
Florianstraße	3	B	3	Hamburger Straße	0	A	5	Hinterm Gradierwerk	1	B	1	Kesebürener Landwehr	8	A	2
Flügelstraße	4	A	4	Hammer Straße (F.-Ebert-Str.				Hinterm Südfriedhof	7	B	7	Kesebürener Weg	7	B	7

Kiefernweg	6	B	6	Ludwig-Richter-Straße	4	B	4	Nicolaistraße	4	A	4	Reinpfad	7	A	7
Kieler Straße	5	A	5	Luisenstraße	0	A	1	Niesenstraße	4	A	4	Rembrandtstraße	4	B	4
Kirchplatz	4	A	4	Lüner Bachstraße	9	A	9	Nordlüernerer Straße	9	A	9	Ringstraße	3	A	3
Kirchstraße	4	A	4	Lünerner Bahnhofstraße	9	A	9	Nordring	4	A	4	Ringtunnel	4	A	4
Kirschbaumallee	6	B	6	Lünerner Dorfstraße	9	A	9	Nordstraße	2	B	4	Rio-Reiser-Weg	4	B	4
Kleine Buderusstraße	2	B	1	Lünerner Kirchstraße	9	A	9	Nußbreite	8	B	8	Robert-Bosch-Straße	5	B	3
Kleine Burgstraße	4	A	4	Lünerner Schulstraße	9	A	9				Robert-Koch-Weg	2	B	3	
Kleistraße	3	A	4	Lünningstraße	4	A	4	O bere Husemannstraße	4	A	4	Rollmannstraße	0	B	0
Kletterpoth	4	A	4					Obere Roonstraße	3	B	3	Rosenweg	8	A	2
Kletterstraße	2	B	3	M agdeburger Straße	0	A	5	Oberer Falkenweg	1	B	1	Rostocker Straße	3	B	3
Klopstockstraße	7	B	7	Magnolienweg	8	A	2	Oberer Kohlenweg	5	B	3	Rotdornweg	5	B	8
Klosterstraße	4	A	4	Marcusgasse	4	A	4	Obermassener Kirchweg	5	B	4	Rudolf-Diesel-Straße	8	B	3
Klosterwall	4	A	4	Marie-Curie-Straße	8	A	0	Ohmstraße	5	B	5	Ruheeck	8	B	8
Kluse	6	A	6	Märkische Straße	7	B	7	Ostbürener Straße	9	A	9	Ruhekopf	9	A	9
Knappenstraße	0	B	0	Markt	4	A	4	Ostbürener Weg	9	A	9	Ruhrstraße	2	B	1
Königsberger Straße	4	B	4	Markt Königsborn	0	B	0	Ostendstraße	2	A	3	Rüscheweg	9	B	9
Königsborner Straße				Martinstraße	7	A	7	Osterkämpe	2	A	3	Ruth- und Ellen-Weisner-Gasse	4	A	4
(Afferder Weg bis S-Bahn)	1	A	1	Massener Bachstraße	2	B	3	Ostfeldweg	9	A	9				
Königsborner Straße				Massener Bahnhofstraße	2	B	3	Ostring	4	A	4	S aarbrücker Straße	8	A	0
(Mittelstraße bis BAB)	2	A	3	Massener Dorfstraße	3	A	3	Oststraße	9	B	9	Saarstraße	1	A	1
Königstraße	9	B	9	Massener Heide	3	B	3	Otto-Balkenholl-Weg	9	B	9	Saatweg	6	B	6
Koppelweg	2	B	3	Massener Hellweg	3	B	4	Otto-Brenner-Straße	5	B	3	Salinenstraße	1	A	1
Körnerstraße	7	B	7	Massener Kirchweg	3	A	3	Otto-Hahn-Straße	7	B	0	Salzweg	0	B	0
Kornstraße	5	A	5	Massener Straße	4	B	4	Otto-Holzapfel-Straße	3	A	3	Schachtkuhle	7	B	7
Kranenkamp	7	A	7	Mauerstraße	4	A	4				Schäferstraße	4	A	4	
Krautstraße	5	A	5	Max-Born-Straße	8	A	0	P alaiseaustraße	5	A	5	Schillerstraße	7	A	7
Kreuzdornweg	8	B	8	Max-Eyth-Straße	7	B	0	Pappelweg	6	A	6	Schlägelstraße	0	A	0
Krummacker	8	A	0	Max-Planck-Straße	7	B	0	Parallelstraße	1	B	1	Schlehenweg	8	B	8
Krummes Wiese	2	B	3	Max-von-Laue-Straße	8	A	0	Parkstraße	5	A	5	Schleiferstraße	0	A	0
Krummfuß	4	A	4	Mehler Stenpad	9	B	9	Paul-Verhoeven-Straße	7	B	7	Schlosserstraße	0	A	0
Kuhlenbrink	1	A	1	Mehlhagen	2	B	1	Paula-Modersohn-Becker-				Schmale Straße	4	A	4
Kühlstraße	9	B	9	Merschhove	8	A	2	Straße	7	B	7	Schmelzerstraße	0	A	0
Kuhstraße	9	A	9	Mesenhofstraße	8	B	8	Pestalozzistraße	7	B	7	Schmiedestraße	9	B	9
Kurpark	0	A	1	Milanweg	1	A	1	Peukinger Weg	7	B	7	Schubertstraße	5	B	4
Kurt-Tucholsky-Straße	3	A	3	Mittelstraße	2	A	3	Peukmanns Hof	8	A	2	Schulstraße	4	A	4
Kusengarten	9	B	9	Morgenstraße (Bahnhofstr.				Platanenallee (zw. Hubert-				Schulthenhof	2	B	3
Kusenkamp	8	B	8	bis Verkehrsring)	4	A	4	Biernat-Str. & Parkstr.)	0	A	5	Schürenkamp	8	B	8
				Morgenstraße				Platanenallee (zw. Parkstr.				Schütterweg	7	A	7
L ammertstraße	9	A	9	(Verkehrsring bis Indu-Park)	7	B	7	& Friedrich-Ebert-Str.)	5	A	5	Schützenhof	7	A	7
Langeskamp	6	A	6	Mozartstraße				Poststiege	4	A	4	Schützenstraße	1	B	1
Lange Wand	1	A	1	(Nordring bis Verkehrsring)	4	A	4	Poststraße	3	B	4	Schwarzes Gold	0	A	0
Lärchenweg	6	B	6	Mozartstraße				Poth'scher Kamp	5	B	4	Schweriner Straße	0	A	5
Lehmbredde	9	A	9	(Verkehrsring bis Hochstraße)	5	B	4	Potsdamer Straße	5	A	5	Schwertlacke	8	B	8
Leibnizstraße	5	B	5	Mühlenstraße	5	B	5	Provinzialstraße	3	B	4	Sedanstraße	2	A	3
Lerschstraße	7	A	7	Mühlhausener Dorfstraße	8	B	8				Seitweg	9	B	9	
Lessingstraße	7	B	7	Mühlhausener Hellweg	8	A	0	Q uellenweg	8	B	8	Seminarstraße	7	B	7
Liedbachstraße	6	A	6	Mühlhauser Berg	8	B	8				Sesekestraße	2	B	1	
Ligusterweg	8	A	2	Münchener Straße	5	A	5	R aabeweg	7	A	7	Siederstraße	1	B	1
Lindenplatz	4	B	3					Rademachers Weg	5	A	5	Siedlung	8	A	0
Lippestraße	2	B	1	N elkenstraße	0	B	0	Rahlenbeckstraße	4	A	4	Siegfriedstraße	3	B	4
Lise-Meitner-Straße	8	A	0	Nelly-Sachs-Straße	7	B	7	Rathausplatz	4	A	4	Sperberstraße	1	B	1
Lönsstraße	7	A	7	Neue Ostendstraße	2	A	3	Reckerdingsweg	2	A	3	Stefan-Zweig-Straße	3	A	3
Lortzingstraße	5	B	5	Neuer Weg	9	A	9	Reesenufer	9	B	9	Steigerstraße	1	A	1
Lübbertshof	9	B	9	Neumarkt	4	A	4	Rehfeuters Kamp	7	A	7	Steimanns Hof	8	B	8

Steinen	9	B	9	Uelzener Hellweg	8	B	8	Waldstraße	6	A	6	Wielandstraße	7	B	7
Steinstraße	1	A	1	Uelzener Weg	8	A	0	Wallgasse	4	A	4	Wiemannstraße	9	A	9
Stettiner Straße	3	B	3	Umlandstraße	7	B	7	Wannweg	9	B	9	Wiesenanger	7	A	7
Stockumer Dorfstraße	9	A	9	Ulmenstraße	6	A	6	Wasserkurler Straße	2	B	4	Wiesenstraße	5	B	5
Stockumer Hellweg	9	A	9	Ulrichswall	4	A	4	Wasserstraße (Alter Markt				Wilhelminenstraße	0	B	0
Stockumer Weg	9	B	9	Unnaer Straße	3	B	3	bis Verkehrsring)	4	A	4	Wilhelm-Sternfeld-Gasse	4	A	4
Stockumer Wiese	9	A	9	Untere Husemannstraße	5	B	5	Wasserstraße (Verkehrsring				Wilhelmstraße	3	B	4
Stollenhofstraße	8	B	8	Untere Roonstraße	3	A	3	bis Iserlohner Str.)	7	B	7	Winkelweg	3	B	4
Stollenweg	0	A	0	Unterer Falkenweg	1	B	1	Weberstraße	5	B	4				
Stralsunder Straße	3	B	3					Weidenweg	6	B	6	Z echenplatz	0	B	0
Ströverstraße	9	A	9	V aersthausener Straße	1	A	1	Weimarer Straße	5	A	5	Zechenstraße	0	A	0
Stuttgarter Straße	5	A	5	Viktoriastraße (Hammer Str.				Weißdornweg	8	B	8	Zedernweg	6	B	6
Südring	4	A	4	bis Friedrich-Ebert-Str.)	5	A	5	Wellersbergplatz	2	B	1	Ziegelstraße	4	B	4
Südwall	4	A	4	Viktoriastraße (Hammer Str.				Wellingloh	7	A	7	Zimmerplatz	1	A	1
Sybil-Westendorp-Straße	5	B	4	bis Saarbrücker Str.)	8	A	0	Werler Straße (Bockenweg				Zu den Brüchen	6	A	6
				Vinckestraße	4	B	4	bis Ortsausgang)	9	A	9	Zum Bornekamp	7	A	7
T alstraße	7	A	7	Vinning	9	A	9	Werler Straße (Indu-Park)	7	B	0	Zum Bröhl	9	B	9
Tannenweg	6	B	6	Virchowstraße	3	A	3	Werler Straße (Auffahrt				Zum Dorfanger	6	A	6
Theodor-Storm-Straße	3	A	3	Vöhdeweg	1	A	1	Morgenstr. bis Bockenweg)	8	A	0	Zum Dörgänger	9	B	9
Thomas-Mann-Straße	3	A	3	Von-Aldenbockum-Weg	8	B	8	Werner-Bergengruen-Straße	3	A	3	Zum Eichborn	6	A	6
Tippgarten	9	B	9	Von-Ascheberg-Weg	8	B	8	Westheck	3	B	4	Zum Hach	6	A	6
Trotzburgstraße	9	B	9	Von-Plettenberg-Weg	8	B	8	Westhemmerder Dorfstraße	9	B	9	Zum Osterfeld	8	B	8
Tulpenstraße	0	B	0	Von-Spreng-Weg	8	B	8	Westhemmerder Weg	9	B	9	Zum Schanzengraben	2	A	3
Tunnelstiege	4	A	4	Vor dem Holz	9	A	9	Westkamp	3	B	4	Zum Südfeld	6	A	6
Türkenstraße	6	A	6	Voßkuhle	4	A	4	Westring	4	A	4	Zum Tierhagen	9	A	9
Twiete	8	B	8					Weststraße	3	B	4	Zur Kölke	8	B	8
U elzener Dorfstraße	8	B	8	W aalwijker Straße	5	A	5	Westweide	9	B	9	Zur Massener Mühle	3	B	4
				Wagenfeldstraße	7	B	7	Wiedenkamp	8	A	2	Zur Österwiese	6	A	6

© KopfKunst, Agentur für Kommunikation GmbH, Münster 2017/KK 028-03/65

Absender

Anschrift für Abholung

Rechnungsanschrift

(wenn abweichend von Abholung)

Name, Vorname

Name, Vorname

Straße, Nr.

Straße, Nr.

PLZ, Ort

PLZ, Ort

Telefon

Telefon

Ich zahle

bar bei Abholung

per Rechnung

Bitte
ausreichend
frankieren.

Postkarte

Stadtbetriebe Unna
Postfach 1952
59409 Unna

