

Der aktuelle Unnaer Abfallkalender 2017.

Termine – Informationen – Ansprechpartner/-innen



ACHTUNG:

Bei der Abfuhr der Gelben Wertstofftonne haben sich für einige Straßen Änderungen ergeben.



JANUAR

1	SONNTAG	NEUJAHR				
2	MONTAG	1. KW	0	1	1B	3
3	DIENSTAG		2	3	3B	1
4	MITTWOCH		4	5	5B	0
5	DONNERSTAG		6	7	7B	4
6	FREITAG		8	9	9B	2
7	SAMSTAG		🌲 🌲 🌲 🌲 🌲			
8	SONNTAG					
9	MONTAG	2. KW	1	0	0	0B 9
10	DIENSTAG		3	2	2	2B 8
11	MITTWOCH		5	4	4	4B 7
12	DONNERSTAG		7	6	6	6B 5
13	FREITAG		9	8	8	8B 6
14	SAMSTAG		🌲 🌲 🌲 🌲 🌲			
15	SONNTAG					
16	MONTAG	3. KW	0	1	1A	3
17	DIENSTAG		2	3	3A	1
18	MITTWOCH		4	5	5A	0
19	DONNERSTAG		6	7	7A	4
20	FREITAG	Uhrzeiten siehe S.11 ⚠️	8	9	9A	2
21	SAMSTAG					
22	SONNTAG					
23	MONTAG	4. KW	1	0	1	0A 9
24	DIENSTAG		3	2	3	2A 8
25	MITTWOCH		5	4	5	4A 7
26	DONNERSTAG		7	6	7	6A 5
27	FREITAG		9	8	9	8A 6
28	SAMSTAG					
29	SONNTAG					
30	MONTAG	5. KW	0	1	1B	3
31	DIENSTAG		2	3	3B	1






FEBRUAR





1	MITTWOCH		4	5	5B	0
2	DONNERSTAG		6	7	7B	4
3	FREITAG		8	9	9B	2
4	SAMSTAG					
5	SONNTAG					
6	MONTAG	6. KW	1	0	0	0B 9
7	DIENSTAG		3	2	2	2B 8
8	MITTWOCH		5	4	4	4B 7
9	DONNERSTAG		7	6	6	6B 5
10	FREITAG	Uhrzeiten siehe S.11 ⚠️	9	8	8	8B 6
11	SAMSTAG					
12	SONNTAG					
13	MONTAG	7. KW	0	1	1A	3
14	DIENSTAG		2	3	3A	1
15	MITTWOCH		4	5	5A	0
16	DONNERSTAG		6	7	7A	4
17	FREITAG		8	9	9A	2
18	SAMSTAG					
19	SONNTAG					
20	MONTAG	8. KW	1	0	1	0A 9
21	DIENSTAG		3	2	3	2A 8
22	MITTWOCH		5	4	5	4A 7
23	DONNERSTAG		7	6	7	6A 5
24	FREITAG		9	8	9	8A 6
25	SAMSTAG					
26	SONNTAG					
27	MONTAG	9. KW	0	1	1B	3
28	DIENSTAG		2	3	3B	1

MÄRZ

1	MITTWOCH		4	5	5B	0
2	DONNERSTAG		6	7	7B	4
3	FREITAG		8	9	9B	2
4	SAMSTAG					
5	SONNTAG					
6	MONTAG	10. KW	1	0	0	0B 9
7	DIENSTAG		3	2	2	2B 8
8	MITTWOCH		5	4	4	4B 7
9	DONNERSTAG		7	6	6	6B 5
10	FREITAG	Uhrzeiten siehe S.11 ⚠️	9	8	8	8B 6
11	SAMSTAG					
12	SONNTAG					
13	MONTAG	11. KW	0	1	1A	3
14	DIENSTAG		2	3	3A	1
15	MITTWOCH		4	5	5A	0
16	DONNERSTAG		6	7	7A	4
17	FREITAG		8	9	9A	2
18	SAMSTAG					
19	SONNTAG					
20	MONTAG	12. KW	1	0	1	0A 9
21	DIENSTAG		3	2	3	2A 8
22	MITTWOCH		5	4	5	4A 7
23	DONNERSTAG		7	6	7	6A 5
24	FREITAG		9	8	9	8A 6
25	SAMSTAG					
26	SONNTAG					
27	MONTAG	13. KW	0	1	1B	3
28	DIENSTAG		2	3	3B	1
29	MITTWOCH		4	5	5B	0
30	DONNERSTAG		6	7	7B	4
31	FREITAG		8	9	9B	2

Gebührenmarke 2014 ist auch für das Jahr 2017 gültig!

-  14-tägliche Biomüllabfuhr (Bezirke siehe Straßenverzeichnis)
-  4-wöchentliche Restmüllabfuhr (Bezirke siehe Straßenverzeichnis)
-  14-tägliche Restmüllabfuhr (Bezirke siehe Straßenverzeichnis)
-  4-wöchentliche Papierabfuhr (Bezirke siehe Straßenverzeichnis)
-  14-tägliche Wertstoffabfuhr (Bezirke siehe Straßenverzeichnis)

-  Die Abfuhr der 1.100 l-Restmüllgefäße findet im gewohnten Rhythmus statt.
-  Sperrmüll (Karte siehe letzte Seite)
-  Sondermüllsammelstation (Servicehof, weitere Infos Seite 11)
-  Weihnachtsbaumabfuhr

Liebe Mitbürgerinnen und Mitbürger,

auch für das Jahr 2017 möchten wir Ihnen wieder unseren Abfallkalender mit allen wichtigen Informationen zur Abfallentsorgung in unserer Stadt vorlegen. Termine und Ansprechpartner finden Sie hier wie immer in der gewohnten Darstellung.

Doch es bleibt nicht immer alles wie gewohnt. Bei der Abfuhr der **Gelben Wertstofftonne** durch die Gesellschaft für Wertstoff- und Abfallwirtschaft Kreis Unna mbH, GWA, (näheres siehe S. 8) **haben sich für einige Straßen Änderungen ergeben** (dies kann auch zu Abweichungen bezüglich unserer im Abfallkalender 2016 gegebenen Vorschau auf das 1. Quartal 2017 führen). Bitte beachten Sie die im Straßenverzeichnis des aktuellen Kalenders 2017 angegebenen Bezirke und das Kalendarium.

Ihren persönlichen Abfallkalender finden Sie neben weiteren Informationen unter www.stadtbetriebe-unna.de.

Ein gutes neues Jahr 2017 wünschen
Ihre Stadtbetriebe Unna



Inhaltsverzeichnis

- Seite 4** Biomüllentsorgung
Restmüllentsorgung
- Seite 6** Papierentsorgung
- Seite 8** Wertstoffentsorgung
- Seite 8 – 10** Standortliste für Glascontainer
- Seite 11** Schadstoffe
Stationäre Sammelstellen
Teilstationäre Sammelstellen
- Seite 12** Abfallgebühren
Weitere Annahmestellen
- Seite 13** Servicehof – Öffnungszeiten,
Preise und Annahmestoffe
- Seite 14** Ansprechpartner/-innen
- Seite 15 – 18** Straßenverzeichnis-Abfuhrbezirke
Sperrmüllkarte



**Der schnelle Weg zum
persönlichen Abfallkalender.**

APRIL






1 SAMSTAG					
2 SONNTAG					
3 MONTAG 14. KW	1	0	0	0B	9
4 DIENSTAG	3	2	2	2B	8
5 MITTWOCH	5	4	4	4B	7
6 DONNERSTAG	7	6	6	6B	5
7 FREITAG <small>Uhrzeiten siehe S.11</small>	9	8	8	8B	6
8 SAMSTAG	0	1	1A	3	
9 SONNTAG					
10 MONTAG 15. KW	2	3	3A	1	
11 DIENSTAG	4	5	5A	0	
12 MITTWOCH	6	7	7A	4	
13 DONNERSTAG	8	9	9A	2	
14 FREITAG <small>KARFREITAG</small>					
15 SAMSTAG					
16 SONNTAG <small>OSTERSONNTAG</small>					
17 MONTAG 16. KW <small>OSTERMONTAG</small>					
18 DIENSTAG	1	0	1	0A	9
19 MITTWOCH	3	2	3	2A	8
20 DONNERSTAG	5	4	5	4A	7
21 FREITAG	7	6	7	6A	5
22 SAMSTAG	9	8	9	8A	6
23 SONNTAG					
24 MONTAG 17. KW	0	1	1B	3	
25 DIENSTAG	2	3	3B	1	
26 MITTWOCH	4	5	5B	0	
27 DONNERSTAG	6	7	7B	4	
28 FREITAG	8	9	9B	2	
29 SAMSTAG					
30 SONNTAG					




MAI

1 MONTAG 18. KW <small>MAIFEIERTAG</small>					
2 DIENSTAG	1	0	0	0B	9
3 MITTWOCH	3	2	2	2B	8
4 DONNERSTAG	5	4	4	4B	7
5 FREITAG	7	6	6	6B	5
6 SAMSTAG	9	8	8	8B	6
7 SONNTAG					
8 MONTAG 19. KW	0	1	1A	3	
9 DIENSTAG	2	3	3A	1	
10 MITTWOCH	4	5	5A	0	
11 DONNERSTAG	6	7	7A	4	
12 FREITAG	8	9	9A	2	
13 SAMSTAG <small>Uhrzeiten siehe S.11</small>					
14 SONNTAG					
15 MONTAG 20. KW	1	0	1	0A	9
16 DIENSTAG	3	2	3	2A	8
17 MITTWOCH	5	4	5	4A	7
18 DONNERSTAG	7	6	7	6A	5
19 FREITAG	9	8	9	8A	6
20 SAMSTAG					
21 SONNTAG					
22 MONTAG 21. KW	0	1	1B	3	
23 DIENSTAG	2	3	3B	1	
24 MITTWOCH	4	5	5B	0	
25 DONNERSTAG <small>CHRISTI HIMMELFAHRT</small>					
26 FREITAG	6	7	7B	4	
27 SAMSTAG	8	9	9B	2	
28 SONNTAG <small>UN(N)A FESTA ITALIANA</small>					
29 MONTAG 22. KW	1	0	0	0B	9
30 DIENSTAG	3	2	2	2B	8
31 MITTWOCH	5	4	4	4B	7

JUNI

1 DONNERSTAG	7	6	6	6B	5
2 FREITAG	9	8	8	8B	6
3 SAMSTAG					
4 SONNTAG <small>PFINGSTSONNTAG</small>					
5 MONTAG 23. KW <small>PFINGSTMONTAG</small>					
6 DIENSTAG	0	1	1A	3	
7 MITTWOCH	2	3	3A	1	
8 DONNERSTAG	4	5	5A	0	
9 FREITAG <small>Uhrzeiten siehe S.11</small>	6	7	7A	4	
10 SAMSTAG	8	9	9A	2	
11 SONNTAG					
12 MONTAG 24. KW	1	0	1	0A	9
13 DIENSTAG	3	2	3	2A	8
14 MITTWOCH	5	4	5	4A	7
15 DONNERSTAG <small>FRONLEICHNAM</small>					
16 FREITAG	7	6	7	6A	5
17 SAMSTAG	9	8	9	8A	6
18 SONNTAG					
19 MONTAG 25. KW	0	1	1B	3	
20 DIENSTAG	2	3	3B	1	
21 MITTWOCH	4	5	5B	0	
22 DONNERSTAG	6	7	7B	4	
23 FREITAG	8	9	9B	2	
24 SAMSTAG					
25 SONNTAG					
26 MONTAG 26. KW	1	0	0	0B	9
27 DIENSTAG	3	2	2	2B	8
28 MITTWOCH	5	4	4	4B	7
29 DONNERSTAG	7	6	6	6B	5
30 FREITAG	9	8	8	8B	6

-  14-tägliche Biomüllabfuhr (Bezirke siehe Straßenverzeichnis)
-  4-wöchentliche Restmüllabfuhr (Bezirke siehe Straßenverzeichnis)
-  14-tägliche Restmüllabfuhr (Bezirke siehe Straßenverzeichnis)
-  4-wöchentliche Papierabfuhr (Bezirke siehe Straßenverzeichnis)
-  14-tägliche Wertstoffabfuhr (Bezirke siehe Straßenverzeichnis)

-  Die Abfuhr der 1.100 l-Restmüllgefäße findet im gewohnten Rhythmus statt.
-  Sperrmüll (Karte siehe letzte Seite)
-  Sondermüllsammelstation (Servicehof, weitere Infos Seite 11)

Was kommt in das Biogefäß?

Je kleiner der Rest, desto größer der Vorteil für die Umwelt. Deshalb setzen die Stadtbetriebe Unna konsequent auf Abfalltrennung.

In das **Biogefäß** gehören organische Abfälle aus Haus und Garten wie zum Beispiel:

- Grünschnitt, Gartenabfälle, Blumenerde
- organische Küchenabfälle
- Teebeutel, Kaffeefilter
- Sägemehl, Holzwolle

Nicht in das Biogefäß gehören zum Beispiel Zigarettenkippen, Katzenstreu und Tierkot, verunreinigtes Straßenlaub und Kunststoffbeutel. **Auch sogenannte „kompostierbare Kunststofftüten“ dürfen nicht hinein.**

Verwenden Sie Zeitungspapier zum Auslegen, um Rückstände zu vermeiden. Fisch- und Fleischabfälle bitte in Zeitungspapier einwickeln. Kein Buntdruckpapier!



Auch als Aufkleber für die Biotonne erhältlich!
☎ **0 800 400 1 400** (gebührenfrei; aus dem Festnetz)

Biomüllentsorgung



Biomüllentsorgung (organische Abfälle aus Küche und Garten): Hier bieten wir Ihnen drei Gefäßgrößen mit 14-täglicher Abholung an:

- **80 l** • **120 l** • **240 l**
- **70 l Beistellsack** (für Grünabfälle, Abholung am Tag der Biomüllabfuhr)

TIPPS: Nutzen Sie die Angebote unseres Servicehofes (z. B. für Gartenabfälle). Das Biogefäß im Winter – zumindest vor dem Abfuhrtag – möglichst frostfrei stellen.

Restmüllentsorgung

Hier stehen Ihnen vier Gefäßgrößen mit wahlweiser 14-täglicher oder 4-wöchentlicher Abfuhr zur Verfügung:

- **80 l** • **120 l** • **240 l** • **1.100 l**
- **70 l Beistellsack** (für gelegentlich anfallende, zusätzliche Abfallmengen; Abholung am Tag der Restmüllabfuhr)

Bitte achten Sie darauf, keine schädlichen Stoffe, wie Farbreste, Batterien etc., in das Restmüllgefäß zu werfen. Auf den folgenden Seiten finden Sie eine Auflistung von Schadstoffen, die getrennt abgegeben werden können (siehe Seite 11).

JULI






1	SAMSTAG				
2	SONNTAG				
3	MONTAG 27. KW	0	1	1A	3
4	DIENSTAG	2	3	3A	1
5	MITTWOCH	4	5	5A	0
6	DONNERSTAG	6	7	7A	4
7	FREITAG	8	9	9A	2
8	SAMSTAG				
9	SONNTAG				
10	MONTAG 28. KW	1	0	1	0A
11	DIENSTAG	3	2	3	2A
12	MITTWOCH	5	4	5	4A
13	DONNERSTAG	7	6	7	6A
14	FREITAG	9	8	9	8A
15	SAMSTAG				
16	SONNTAG				
17	MONTAG 29. KW	0	1	1B	3
18	DIENSTAG	2	3	3B	1
19	MITTWOCH	4	5	5B	0
20	DONNERSTAG	6	7	7B	4
21	FREITAG	8	9	9B	2
22	SAMSTAG				
23	SONNTAG				
24	MONTAG 30. KW	1	0	0	0B
25	DIENSTAG	3	2	2	2B
26	MITTWOCH	5	4	4	4B
27	DONNERSTAG	7	6	6	6B
28	FREITAG	9	8	8	8B
29	SAMSTAG				
30	SONNTAG				
31	MONTAG 31. KW	0	1	1A	3




AUGUST

1	DIENSTAG	2	3	3A	1
2	MITTWOCH	4	5	5A	0
3	DONNERSTAG	6	7	7A	4
4	FREITAG	8	9	9A	2
5	SAMSTAG				
6	SONNTAG				
7	MONTAG 32. KW	1	0	1	0A
8	DIENSTAG	3	2	3	2A
9	MITTWOCH	5	4	5	4A
10	DONNERSTAG	7	6	7	6A
11	FREITAG	9	8	9	8A
12	SAMSTAG				
13	SONNTAG				
14	MONTAG 33. KW	0	1	1B	3
15	DIENSTAG	2	3	3B	1
16	MITTWOCH	4	5	5B	0
17	DONNERSTAG	6	7	7B	4
18	FREITAG	8	9	9B	2
19	SAMSTAG				
20	SONNTAG				
21	MONTAG 34. KW	1	0	0	0B
22	DIENSTAG	3	2	2	2B
23	MITTWOCH	5	4	4	4B
24	DONNERSTAG	7	6	6	6B
25	FREITAG	9	8	8	8B
26	SAMSTAG				
27	SONNTAG				
28	MONTAG 35. KW	0	1	1A	3
29	DIENSTAG	2	3	3A	1
30	MITTWOCH	4	5	5A	0
31	DONNERSTAG	6	7	7A	4

SEPTEMBER

1	FREITAG	STADTFEST	8	9	9A	2
2	SAMSTAG	STADTFEST				
3	SONNTAG	STADTFEST				
4	MONTAG 36. KW	1	0	1	0A	9
5	DIENSTAG	3	2	3	2A	8
6	MITTWOCH	5	4	5	4A	7
7	DONNERSTAG	7	6	7	6A	5
8	FREITAG	STADTFEST	9	8	9	8A
9	SAMSTAG					
10	SONNTAG					
11	MONTAG 37. KW	0	1	1B	3	
12	DIENSTAG	2	3	3B	1	
13	MITTWOCH	4	5	5B	0	
14	DONNERSTAG	6	7	7B	4	
15	FREITAG	8	9	9B	2	
16	SAMSTAG					
17	SONNTAG					
18	MONTAG 38. KW	1	0	0	0B	9
19	DIENSTAG	3	2	2	2B	8
20	MITTWOCH	5	4	4	4B	7
21	DONNERSTAG	7	6	6	6B	5
22	FREITAG	9	8	8	8B	6
23	SAMSTAG					
24	SONNTAG					
25	MONTAG 39. KW	0	1	1A	3	
26	DIENSTAG	2	3	3A	1	
27	MITTWOCH	4	5	5A	0	
28	DONNERSTAG	6	7	7A	4	
29	FREITAG	8	9	9A	2	
30	SAMSTAG					

-  14-tägliche Biomüllabfuhr (Bezirke siehe Straßenverzeichnis)
-  4-wöchentliche Restmüllabfuhr (Bezirke siehe Straßenverzeichnis)
-  14-tägliche Restmüllabfuhr (Bezirke siehe Straßenverzeichnis)
-  4-wöchentliche Papierabfuhr (Bezirke siehe Straßenverzeichnis)
-  14-tägliche Wertstoffabfuhr (Bezirke siehe Straßenverzeichnis)

-  Die Abfuhr der 1.100 l-Restmüllgefäße findet im gewohnten Rhythmus statt.
-  Sperrmüll (Karte siehe letzte Seite)
-  Sondermüllsammelstation (Servicehof, weitere Infos Seite 11)

Papierentsorgung

Wann wird mein Papiergefäß geleert?

Zum Beispiel: Sie wohnen in der Ackerstraße, dann gilt für Sie der **Abfuhrbezirk 6**. In der blauen Spalte sehen Sie ein **B**.

Ackerstraße	6	B
Adalbert-Stifter-Straße	3	A
Adeline-Jöster-Weg	8	B
Adlerweg	1	B
Afferder Weg	1	A

Diese zwei Angaben zusammen (**6B**) ergeben die Bezeichnung im Kalender, wann Ihr Papiergefäß geleert wird.

AUGUST

23 MITTWOCH	5	4	4	4B	7
24 DONNERSTAG	7	6	6	6B	5
25 FREITAG	9	8	8	8B	6

Ihr Papiergefäß würde zum Beispiel am Donnerstag, dem 24. August geleert!

Was gehört in Ihr Papiergefäß?

Papier, Pappe, Kartonagen, Zeitungen, Zeitschriften, Prospekte, Kataloge, Schreibpapier, Hefte, zusammengelegte oder zerkleinerte Kartons, Packpapier, saubere Papiertüten sowie alle Verpackungen aus Papier und Pappe.



Papier-Containerstandorte

Papiergefäß voll oder eine größere Menge an Kartonagen?

Für den Fall der Fälle bieten die Stadtbetriebe Unna zusätzlich zum Papiergefäß zwei Containerstandorte an:

- Auf dem Servicehof in der Viktoriastraße 27 (siehe Seite 13)
- Auf dem Parkplatz gegenüber dem Verwaltungsgebäude, Viktoriastraße 12

OKTOBER






1	SONNTAG						
2	MONTAG 40. KW	1	0	1	0A	9	
3	DIENSTAG	TAG DER DEUTSCHEN EINHEIT					
4	MITTWOCH	3	2	3	2A	8	
5	DONNERSTAG	5	4	5	4A	7	
6	FREITAG	Uhrzeiten siehe S.11	7	6	7	6A	5
7	SAMSTAG	9	8	9	8A	6	
8	SONNTAG						
9	MONTAG 41. KW	0	1	1B	3		
10	DIENSTAG	2	3	3B	1		
11	MITTWOCH	4	5	5B	0		
12	DONNERSTAG	6	7	7B	4		
13	FREITAG		8	9	9B	2	
14	SAMSTAG						
15	SONNTAG						
16	MONTAG 42. KW	1	0	0	0B	9	
17	DIENSTAG	3	2	2	2B	8	
18	MITTWOCH	5	4	4	4B	7	
19	DONNERSTAG	7	6	6	6B	5	
20	FREITAG	9	8	8	8B	6	
21	SAMSTAG						
22	SONNTAG						
23	MONTAG 43. KW	0	1	1A	3		
24	DIENSTAG	2	3	3A	1		
25	MITTWOCH	4	5	5A	0		
26	DONNERSTAG	6	7	7A	4		
27	FREITAG		8	9	9A	2	
28	SAMSTAG	1	0	1	0A	9	
29	SONNTAG						
30	MONTAG 44. KW	3	2	3	2A	8	
31	DIENSTAG	REFORMATIONSTAG					




NOVEMBER

1	MITTWOCH	ALLERHEILIGEN					
2	DONNERSTAG	5	4	5	4A	7	
3	FREITAG	7	6	7	6A	5	
4	SAMSTAG	9	8	9	8A	6	
5	SONNTAG						
6	MONTAG 45. KW	0	1	1B	3		
7	DIENSTAG	2	3	3B	1		
8	MITTWOCH	4	5	5B	0		
9	DONNERSTAG	6	7	7B	4		
10	FREITAG	Uhrzeiten siehe S.11		8	9	9B	2
11	SAMSTAG						
12	SONNTAG						
13	MONTAG 46. KW	1	0	0	0B	9	
14	DIENSTAG	3	2	2	2B	8	
15	MITTWOCH	5	4	4	4B	7	
16	DONNERSTAG	7	6	6	6B	5	
17	FREITAG	9	8	8	8B	6	
18	SAMSTAG						
19	SONNTAG						
20	MONTAG 47. KW	0	1	1A	3		
21	DIENSTAG	2	3	3A	1		
22	MITTWOCH	4	5	5A	0		
23	DONNERSTAG	6	7	7A	4		
24	FREITAG		8	9	9A	2	
25	SAMSTAG						
26	SONNTAG						
27	MONTAG 48. KW	1	0	1	0A	9	
28	DIENSTAG	3	2	3	2A	8	
29	MITTWOCH	5	4	5	4A	7	
30	DONNERSTAG	7	6	7	6A	5	

DEZEMBER

1	FREITAG	9	8	9	8A	6	
2	SAMSTAG						
3	SONNTAG						
4	MONTAG 49. KW	0	1	1B	3		
5	DIENSTAG	2	3	3B	1		
6	MITTWOCH	4	5	5B	0		
7	DONNERSTAG	6	7	7B	4		
8	FREITAG	Uhrzeiten siehe S.11		8	9	9B	2
9	SAMSTAG						
10	SONNTAG						
11	MONTAG 50. KW	1	0	0	0B	9	
12	DIENSTAG	3	2	2	2B	8	
13	MITTWOCH	5	4	4	4B	7	
14	DONNERSTAG	7	6	6	6B	5	
15	FREITAG	9	8	8	8B	6	
16	SAMSTAG						
17	SONNTAG						
18	MONTAG 51. KW	0	1	1A	3		
19	DIENSTAG	2	3	3A	1		
20	MITTWOCH	4	5	5A	0		
21	DONNERSTAG	6	7	7A	4		
22	FREITAG		8	9	9A	2	
23	SAMSTAG	1	0	1	0A	9	
24	SONNTAG	HEILIGABEND					
25	MONTAG 52. KW	1. WEIHNACHTSTAG					
26	DIENSTAG	2. WEIHNACHTSTAG					
27	MITTWOCH	3	2	3	2A	8	
28	DONNERSTAG	5	4	5	4A	7	
29	FREITAG	7	6	7	6A	5	
30	SAMSTAG	9	8	9	8A	6	
31	SONNTAG	SILVESTER					

-  14-tägliche Biomüllabfuhr (Bezirke siehe Straßenverzeichnis)
-  4-wöchentliche Restmüllabfuhr (Bezirke siehe Straßenverzeichnis)
-  14-tägliche Restmüllabfuhr (Bezirke siehe Straßenverzeichnis)
-  4-wöchentliche Papierabfuhr (Bezirke siehe Straßenverzeichnis)
-  14-tägliche Wertstoffabfuhr (Bezirke siehe Straßenverzeichnis)

-  Die Abfuhr der 1.100 l-Restmüllgefäße findet im gewohnten Rhythmus statt.
-  Sperrmüll (Karte siehe letzte Seite)
-  Sondermüllsammelstation (Servicehof, weitere Infos Seite 11)

Wertstoffentsorgung

Mit der gelben Wertstofftonne werden neben den zuvor über die gelben Säcke gesammelten Leichtverpackungen auch stoffgleiche Nichtverpackungen (Gebrauchsgegenstände) erfasst. In unserer Stadt hat der Kreis Unna die Gesellschaft für Wertstoff- und Abfallwirtschaft Kreis Unna mbH (GWA) mit der Wertstoffeffassung und Abfuhr der gelben Wertstofftonne beauftragt.

Was darf zum Beispiel in die Wertstofftonne hinein?

Abdeckfolien, Aluminiumdeckel/-folien/-schalen, Besteck, Blumentöpfe (Kunststoff), CDs, Draht, Duschvorhänge, Eimer, Einweggeschirr, Einwickelfolie, Farbeimer (leer), Farbdosen (leer), Getränkekartons, Joghurt-/Sahnebecher, Kleiderbügel, Kochtöpfe, Konservendosen, Pfannen, Schraubverschlüsse, Schrauben, Schirme, Spraydosen, Shampooflaschen, Spielzeug, Styropor, Tiefkühlverpackungen, Tragetaschen, Tuben, Wasserhähne, Werkzeuge, WC-Sitze

Achtung – Das darf nicht hinein:

Kleidung, Batterien, Elektroschrott, Energiesparlampen, Musik- und Videokassetten, organische Abfälle, Holz, Schadstoffe und Kissen/Oberbetten

Wichtiger Hinweis:

Die GWA hat die Abfuhrlogistik verändert, so dass sich Änderungen in der Bezirkseinteilung und bei den Abfuhrterminen ergeben können. Bitte überprüfen Sie Ihren Bezirk (Straßenverzeichnis) und den Abfuhrtag (Kalendarium).

→ Ansprechpartner GWA auf Seite 14

Glas-Containerstandorte

Standort

Afferde

Am Teich

Billmerich

Billmericher Dorfstraße

Buschstraße

Liedbachstraße

Hemmerde

Auf dem Winkel, gegenüber Feuerwehr

Hemmerder Dorfstraße, gegenüber Heckenstraße

Hemmerder Hellweg, vor Sportplatz

Kessebüren

Am Loerweg

Königsborn

An der schwarzen Saline

Bergenkamp

Berliner Allee, Ecke Stuttgarter Straße

Berliner Allee, Ecke Potsdamer Straße

Dorotheenstraße, Ecke Heidestraße

Dorotheenstraße, gegenüber Salzweg

Dreherstraße

Effertzstraße

Friedrich-List-Straße

Hammer Straße, 102 d, Behesda Seniorenheim

Hansastraße, Zufahrt Lidl

Hermannstraße, Ecke Heinrichstraße


Hermannstraße, neben Barbaraweg

Hubert-Biernat-Straße, Ecke Platanenallee

→ siehe auch Seite 10

JANUAR 2018

1	MONTAG	1. KW	NEUJAHR			
2	DIENSTAG			0	1	1B
3	MITTWOCH			2	3	3B
4	DONNERSTAG			4	5	5B
5	FREITAG			6	7	7B
6	SAMSTAG			8	9	9B
7	SONNTAG					
8	MONTAG	2. KW		1	0	0B
9	DIENSTAG			3	2	2B
10	MITTWOCH			5	4	4B
11	DONNERSTAG			7	6	6B
12	FREITAG			9	8	8B
13	SAMSTAG			🌲🌲🌲🌲🌲		
14	SONNTAG					
15	MONTAG	3. KW		0	1	1A
16	DIENSTAG			2	3	3A
17	MITTWOCH			4	5	5A
18	DONNERSTAG			6	7	7A
19	FREITAG			8	9	9A
20	SAMSTAG			🌲🌲🌲🌲🌲		
21	SONNTAG					
22	MONTAG	4. KW		1	0	0A
23	DIENSTAG			3	2	2A
24	MITTWOCH			5	4	4A
25	DONNERSTAG			7	6	6A
26	FREITAG			9	8	8A
27	SAMSTAG					
28	SONNTAG					
29	MONTAG	5. KW		0	1	1B
30	DIENSTAG			2	3	3B
31	MITTWOCH			4	5	5B

 Gelbe Wertstofftonne:
Zum Zeitpunkt der Drucklegung konnte keine verbindliche Aussage zur Abfuhr 2018 getroffen werden.

Warum Abfalltrennung wichtig ist:

Falsche Abfalltrennung führt zu Mehrkosten. Im Frühjahr 2016 haben sich im **Biomüll** bei einigen Anlieferungen – auch aus der Kreisstadt Unna – so hohe Restmüllanteile gezeigt, dass diese als Restmüll entsorgt werden mussten. Die Folge waren unnötige Mehrkosten, die von allen Gebührenzahlern getragen werden müssen.






Mit verstärkten Kontrollen der Biotonnen durch die Stadtbetriebe Unna hat sich dann wieder eine deutliche Verbesserung ergeben. Allerdings sind hierbei circa 600 Biogefäße aufgrund festgestellter Falschbefüllung nicht geleert worden (es musste vom Besitzer eine Nachsortierung oder eine mit Mehrkosten verbundene Entsorgung als Restmüll stattfinden).




Gleiches gilt für die **Gelbe Wertstofftonne**. Auch hier wurden bei Kontrollen durch die GWA (siehe S. 8) circa 1.000 Gefäße nicht geleert, so dass entweder nachsortiert oder eine kostenpflichtige Leerung als Restmüll stattfinden musste.

Wir appellieren daher an alle Bürgerinnen und Bürger, nicht nur aus ökologischen Gesichtspunkten, sondern auch im eigenen wirtschaftlichen Interesse, die zur Verfügung gestellten Abfall- und Wertstoffgefäße wie die Bio-, die Papier- und die Gelbe Wertstofftonne verantwortungsvoll zu nutzen.

Sowohl die Stadtbetriebe Unna als auch die GWA werden weiterhin Kontrollen der Abfall- und Wertstoffgefäße durchführen.



-  14-tägliche Biomüllabfuhr (Bezirke siehe Straßenverzeichnis)
-  4-wöchentliche Restmüllabfuhr (Bezirke siehe Straßenverzeichnis)
-  14-tägliche Restmüllabfuhr (Bezirke siehe Straßenverzeichnis)
-  4-wöchentliche Papierabfuhr (Bezirke siehe Straßenverzeichnis)
-  14-tägliche Wertstoffabfuhr (Bezirke siehe Straßenverzeichnis)

-  Die Abfuhr der 1.100 l-Restmüllgefäße findet im gewohnten Rhythmus statt.
-  Sperrmüll (Karte siehe letzte Seite)
-  Sondermüllsammelstation (Servicehof, weitere Infos Seite 11)

Glas-Containerstandorte

Königsborn

- Industriestraße
- Kamener Straße, neben Hausnummer 31
- Kamener Straße, Parkplatz REWE
- Ligusterweg, Parkplatz Eissporthalle
- Luisenstraße
- Parkstraße
- Rollmannstraße, Markt Königsborn (Unterirdisch)
- Rudolf-Diesel-Straße
- Schützenstraße, Ecke Hinterm Gradierwerk
- Vaersthausener Straße, gegenüber Nr. 82
- Viktoriastraße 11, Betriebshof Stadtbetriebe
- Viktoriastraße 27, Servicehof
- Viktoriastraße 9, Parkplatz SBU
- Zechenstraße, gegenüber Dorotheenstraße
- Zimmerplatz, Kinderklinik

Lünern

- Kuhstraße
- Lünerner Schulstraße, Grundschule

Massen

- Biesenkamp
- Büddenberg, Parkplatz Friedhof
- Emil-Bennemann-Straße
- Heinrich-Heine-Straße, Wendehammer
- Im Wiesengrund
- Karlstraße, Parkplatz Sportplatz
- Königsborner Straße, vor Autobahn
- Massener Heide, Ecke Am Stuckenbergr
- Mittelstraße, an Zufahrt Turnhalle
- Nordstraße, Ecke Massener Bahnhofstraße
- Otto-Holzzapfel-Str., Ecke Stefan-Zweig-Str.

Poststraße

- Provinzialstraße, Ecke Obere Roonstraße
- Ruhrstraße, Höhe Haus Nr. 9
- Untere Roonstraße
- Virchowstraße

Mitte

- Ahornstraße
- Alfred-Nobel-Straße
- Bachstraße, neben Spielplatz
- Bertha-von-Suttner-Allee, Parkplatz LIDL
- Bornekampstraße 5
- Falkstraße, gegenüber Harkortstraße
- Goethestraße, gegenüber Eichendorffweg
- Hans-Böckler-Straße
- Herderstraße, Ecke Am Tiggesgraben
- Hertinger Straße, neben Tankstelle
- Marie-Curie-Straße
- Morgenstraße, Ecke Klopstockstraße
- Mozartstraße, Ecke Am Hang
- Mozartstraße, neben Bonifatius-Heim
- Nordring, neben AWO-Seniorenheim

Pestalozzistraße

- Tannenweg, Parkplatz vor Kleingärten
- Weidenweg
- Ziegelstraße, vor Brockhausplatz

Mühlhausen

- Mühlhausener Hellweg
- Nußbredde
- Zum Osterfeld, Zufahrt Sportplatz

Nordlünern

- Nordlünerner Straße

Siddinghausen

- Hauptstraße

Stockum

- Stockumer Dorfstraße

Uelzen

- Ida-von-Bodelschwingh-Weg
- Uelzener Dorfstraße, Höhe Weißdornweg

Denken Sie an Ihre Nachbarn

Die Entsorgung alter Flaschen und Glasgefäße in die dafür vorgesehenen Container ist eine erhebliche Lärmbelästigung.

Achten Sie beim Einwurf auf Ruhezeiten und vermeiden Sie besonders „schwungvolle“ Würfe, um den Lärmpegel nicht unnötig zu steigern. Ihre Nachbarn werden es Ihnen danken!

Einwurfzeiten: Werktags von 7.00 bis 20.00 Uhr

Nachts sowie an Sonn- und Feiertagen ist der Altglas-Einwurf verboten.

Schadstoffsammlung

Schadstoffhaltige Abfälle dürfen keinesfalls in den Hausmüll oder in die Toilette gegeben werden! Für eine fachgerechte Entsorgung dieser Problemabfälle bietet die Gesellschaft für Wertstoff- und Abfallwirtschaft Kreis Unna mbH (GWA) **für alle Privathaushalte** im Bereich Unna drei stationäre Sammelstellen und Annahmeterminale am Servicehof Unna an.

Schadstoffe

Abgabemöglichkeit in haushaltsüblichen Kleinmengen:

- Batterien, Knopfzellen
- Brems- und Kühlflüssigkeit, Frost- und Rostschutzmittel
- Ölhaltige Tücher, Ölfilter
- Abflussreiniger und scharfe Reiniger
- Farben und Lacke, Terpentin und andere Lösemittel
- Klebstoffe, Säuren, Beizen und Laugen, Fotochemikalien
- Quecksilberthermometer
- Medikamente
- Pflanzenschutz- und Schädlingsbekämpfungsmittel
- Imprägniermittel, Fleckentferner
- chemische Mottenschutzmittel

TIPP:

Für Batterien oder Altöl bitte die existierenden Rücknahmesysteme des Handels nutzen! Denn: Der Verbraucher hat mit dem Kaufpreis schon für die **kostenlose** Rückgabe bezahlt. Altöl, für das kein Kaufbeleg mehr vorhanden ist, kann in Kleinmengen gegen ein geringes Entgelt (0,60 €/l) an den **stationären Sammelstellen** abgegeben werden.

Ausgetrocknete Farbreste (z. B. Binderfarbe) bitte auskratzen und in den Restmüll geben! Leere Farbeimer und Farbdosen gehören in die Wertstofftonne!

Stationäre Sammelstellen

Schadstoffannahme an folgenden Standorten:

Wertstoffhof Kamen-Heeren-Werve

Mühlhauser Straße, 59174 Kamen

Tel. (0 23 07) 9 42 20 11

Öffnungszeiten: Mo., Di., Do., Fr. 09.00 – 16.30 Uhr
Mi. (Sommerzeit) 09.00 – 18.00 Uhr
Mi. (Winterzeit) 09.00 – 16.30 Uhr
Sa. 09.00 – 13.00 Uhr

Wertstoffhof Holzwickede

Friedrich-Ebert-Straße 4 a, 59439 Holzwickede

Tel. (0 23 01) 44 05

Öffnungszeiten: Di. 10.30 – 18.00 Uhr
Fr. 10.30 – 18.00 Uhr
Sa. 09.00 – 13.00 Uhr

Kompostwerk/Umladeanlage, Wertstoffhof mit Schadstoffannahme Fröndenberg-Ostbüren

Ostbürener Straße, Tel. (0 23 03) 9 41 12 20

Öffnungszeiten siehe Seite 12 unten.

Annahmeterminale Servicehof Unna

Servicehof Unna, Viktoriastraße 27

Fr. 20.01.2017 14.00 – 17.00 Uhr
Fr. 10.02.2017 14.00 – 17.00 Uhr
Fr. 10.03.2017 14.00 – 17.00 Uhr
Fr. 07.04.2017 14.00 – 17.00 Uhr
Sa. 13.05.2017 09.00 – 12.00 Uhr
Fr. 09.06.2017 14.00 – 17.00 Uhr
Fr. 07.07.2017 14.00 – 17.00 Uhr
Fr. 08.09.2017 14.00 – 17.00 Uhr
Fr. 06.10.2017 14.00 – 17.00 Uhr
Fr. 10.11.2017 14.00 – 17.00 Uhr
Fr. 08.12.2017 14.00 – 17.00 Uhr

Abfallgebühren*

Die Gebühren für Müllgefäße bzw. -behälter betragen im Kalenderjahr 2017:

für ein Gefäß im Biomüll:

14-täglich	80 l	74,14 €
14-täglich	120 l	111,21 €
14-täglich	240 l	222,43 €
je Beistellsack für Biomüll		2,50 €

im Restmüll:

14-täglich	80 l	161,86 €
4-wöchentlich	80 l	80,93 €
14-täglich	120 l	242,79 €
4-wöchentlich	120 l	121,40 €
14-täglich	240 l	485,59 €
4-wöchentlich	240 l	242,79 €
wöchentlich	1.100 l	4.451,23 €
14-täglich	1.100 l	2.225,61 €
4-wöchentlich	1.100 l	1.112,81 €
je Beistellsack für Restmüll		5,45 €

Preise für Sperrgutabholung:

Sperrgut unmittelbar an die Grundstücksgrenze gestellt für den ersten m ³ als Mindestgebühr	35,00 €
für jeden weiteren angefangenen m ³	25,00 €
für Sperrgut, das nicht unmittelbar an der Grundstücksgrenze abgestellt ist, je m ³ zusätzlich	13,00 €
Bei Abholung von Elektrogeräten: Transportkosten pro Stück	5,00 €
wenn die Geräte nicht an der Grundstücksgrenze abgestellt sind, erhöht sich die Gebühr für den Transport pro Stück um	10,00 €

*Die angegebenen Gebühren gelten vorbehaltlich der Beschlussfassung des Rates der Kreisstadt Unna, der am 22.12.2016 tagt.

Weitere Annahmestellen

Abgabemöglichkeiten: u. a. Grünschnitt, Restmüll, Sperrgut, Wertstoffe, Schadstoffe

**Kompostwerk/Umladeanlage
Wertstoffhof mit Schadstoffannahme
Fröndenberg-Ostbüren**

Ostbürener Straße, Tel. (0 23 03) 9 41 12 20
Öffnungszeiten: Mo., Mi., Do. 08.00 – 16.00 Uhr
Di. + Fr. 08.00 – 17.00 Uhr
(14.03. – 17.11.)
Di. + Fr. 08.00 – 16.00 Uhr
(übrige Zeit)
Sa. 08.00 – 13.00 Uhr

**Abgabemöglichkeiten: Inertstoffe
(ausschließlich Boden und Bauschutt)**

Inertstoffdeponie Kamen-Heeren-Werve
Mühlhauser Straße, Tel. (0 23 07) 94 22 00
Öffnungszeiten: Mo.–Fr. 07.00 – 16.30 Uhr
Sa. 08.00 – 13.00 Uhr

Servicehof

Öffnungszeiten: Di. – Do. 11.00 – 16.00 Uhr
Fr. 11.00 – 18.00 Uhr
Sa. 08.00 – 13.00 Uhr



**Ihre Ansprechpartner
auf dem Servicehof:
Hartmut Flunkert
Waldemar Ragnitz
Tel. (01 71) 7 40 75 95**

Lageplan siehe Seite 14.

Annahmemöglichkeit

Altholz	Be- und unbeschichtete Möbelhölzer mit geringen Metallanteilen (bis 20 mm auch Spanplatten), Bauholz, Abbruchholz (Türen ohne Beschläge, Fensterrahmen ohne Glas, Paneele), unlackierte Balken, Kisten, Paletten und andere Massivhölzer
Bauschutt	Abbruchsteine, Fliesen, Putz, fester Zement, Betonteile und Pflastersteine
Altmittel	Eisen, Messing, Kupfer, Blei, Guss und Aluminium

Keine Annahmemöglichkeit

Altholz	Druckimprägnierte Hölzer; Hölzer, die mit Schaumstoff bespannt sind
Bauschutt	Gipskarton und Asphalt
Altmittel	Metalle, die mit Kunststoffanteilen versehen sind, Autoschrott

* Die angegebenen Gebühren gelten vorbehaltlich der Beschlussfassung des Rates der Kreisstadt Unna, der am 22.12.2016 tagt.

** Die Anlieferung ist auf max. 4 m³ pro Tag beschränkt.

Servicehof Preisliste*

Serviceleistungen:

Altkleider, Glas (sortiert nach Farbe), Papier, Pappe, Korken, Batterien und Metall, Elektro- und Elektronikgeräte **kostenlos**

Beistellsäcke für Restmüll (bis je 70 Liter) **5,45 €**
Beistellsäcke für Biomüll (bis je 70 Liter) **2,50 €**
Müllis (Vorsammelbehälter für Biomüll) **3,50 €**
50 Mülltüten **3,00 €**

Baum- und Strauchschnitt:

Kleinmenge bis zwei Säcke (bis je 70 Liter) **2,50 €**
PKW inkl. Kombi, nur Kofferraum **3,60 €**
PKW inkl. Kombi, mehr als Kofferraum **7,20 €**
PKW mit Anhänger (bis 750 kg) **18,00 €**
PKW mit Anhänger (über 750 kg) **34,00 €**
sowie Kleinbusse u. Kleintransporter **32,00 €**
10er Karte für Grünschnitt
(1 Abschnitt für eine Kofferraumanlieferung)

Holz (keine Jägerzäune, Bahnschwellen u. ä.):

PKW inkl. Kombi, nur Kofferraum **4,90 €**
PKW inkl. Kombi, mehr als Kofferraum **9,80 €**
PKW mit Anhänger (bis 750 kg) **24,50 €**
PKW mit Anhänger (über 750 kg) **49,00 €**
sowie Kleinbusse u. Kleintransporter

Bauschutt:

PKW inkl. Kombi, nur Kofferraum **3,50 €**
PKW inkl. Kombi, mehr als Kofferraum **7,00 €**
PKW mit Anhänger (bis 750 kg) **17,50 €**
PKW mit Anhänger (über 750 kg) **35,00 €**
sowie Kleinbusse u. Kleintransporter

Sperrmüll**:

PKW inkl. Kombi, nur Kofferraum **12,20 €**
PKW inkl. Kombi, mehr als Kofferraum **24,40 €**
PKW mit Anhänger (bis 750 kg) **61,00 €**
PKW mit Anhänger (über 750 kg) **105,00 €**
sowie Kleinbusse u. Kleintransporter

STADTBETRIEBE UNNA

Viktoriastraße 12
59425 Unna

Telefonvermittlung (0 23 03) 20 03-0
Telefax (0 23 03) 20 03-13
E-Mail info@stadtbetriebe-unna.de
Internet www.stadtbetriebe-unna.de

Öffnungszeiten: Mo. – Do. 08.00 – 16.00 Uhr
Fr. 08.00 – 12.30 Uhr

Kundenbetreuung der Stadtbetriebe Unna

Servicenummer 0 800 20 03-9 99

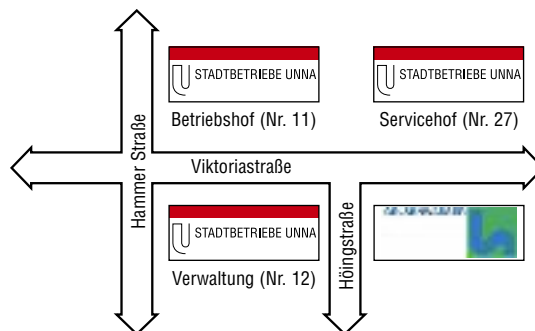
Telefax (0 23 03) 20 03-13

Abfallwirtschaft, Stadtreinigung/Grünflächen
- Abfuhr Müllgefäße 20 03-54
(außer Gelbe Wertstofftonne)
- Anregungen und Fragen 20 03-37/-28
- Gebührenfragen 20 03-28

Servicehof (01 71) 7 40 75 95
Die Öffnungszeiten finden Sie auf Seite 13.

Abwasserwirtschaft
- Entwässerungsanträge,
Kanal- und technische Auskünfte,
Kleinkläranlagen 20 03-83
- Erfassung versiegelter Flächen 20 03-18
- Gebührenfragen 20 03-28

Städtische Friedhöfe (0 23 03) 87 05-30
Telefax 87 05-32



Weitere Ansprechpartner/-innen

Abfall- und Umweltberatung der Verbraucherzentrale im Umweltberatungszentrum/Rathaus

Telefon (0 23 03) 59 25 05

Öffnungszeiten:

Di. + Fr. 09.30 – 13.30 Uhr

Do. 14.00 – 18.00 Uhr

Abfallberatung

- wird für die Kreisstadt Unna durch die Verbraucherzentrale wahrgenommen (Termine s. o.)
- Abfallberatung im Gebäude der GWA
Friedrich-Ebert-Straße 61, 59425 Unna
gebührenfreies Infotelefon: (0 800) 400 1 400
Öffnungszeiten:
Mo. – Do. 08.30 – 17.00 Uhr
Fr. 08.30 – 15.00 Uhr

Abfuhr der Gelben Wertstofftonne

und bei allen Fragen zum Thema:

Gesellschaft für Wertstoff- und Abfallwirtschaft
Kreis Unna mbH (GWA)
Friedrich-Ebert-Straße 59, 59425 Unna
Zentrale (0 23 03) 284-0
gebührenfreies Infotelefon
aus dem Festnetz Kreis Unna: (0 800) 400 1 400

Straßenverzeichnis

Übersicht der verschiedenen Abfuhrbezirke

Um das Auffinden Ihrer Straße (Abfuhrbezirk) zu erleichtern, sind die Straßen alphabetisch gruppiert. Die Bezeichnung der Abfuhrbezirke finden Sie hinter den Straßennamen.

Die blaue Spalte ist eine zusätzliche Information zur linken Spalte (nicht farblich hinterlegt) speziell für die Papierentsorgung. Die gelbe Spalte zeigt den eigenen Abholbezirk der GWA für die Gelbe Wertstofftonne.



A ckerstraße	6	B	6	Am Pfauenufer	3	B	4	Auf dem Rott	8	A	2	Böckenweg	9	A	9
Adalbert-Stifter-Straße	3	A	3	Am Predigtstuhl	7	A	7	Auf dem Siepen	9	B	9	Bocksbornweg	8	B	8
Adeline-Jöster-Weg	8	B	8	Am Rabenkamp	2	B	3	Auf dem Tigge	3	B	4	Bockumpfad	5	B	5
Adlerweg	1	B	1	Am Ringofen	5	B	3	Auf dem Winkel	9	B	9	Bockumweg	5	B	5
Afferder Weg	1	A	1	Am Roten Gradierwerk	1	B	1	Auf der Bleiche	2	A	3	Borchardstraße	9	A	9
Ahornstraße	6	B	6	Am Rüschebach	9	B	9	Auf der Bredde	4	A	4	Borgmühl	8	B	8
Ajkaer Straße	1	A	1	Am Rutenborn	6	A	6	Auf der Höhe	6	A	6	Böringkamp	9	B	9
Akazienweg	6	B	6	Am Rüterbusch	6	A	6	Auf der Tüte	2	B	1	Bornekampstraße	7	A	7
Alfred-Nobel-Straße	7	B	0	Am Salinengraben	1	B	1	Auf'm Kley	6	A	6	Bornstraße	5	B	5
Alleestraße	8	A	2	Am Schleppege	3	A	3	Augustasträße	0	B	0	Bremer Straße	5	A	5
Altendorfer Straße	6	A	6	Am Steinknapp	6	A	6	August-Bebel-Straße	5	B	5	Breslauer Straße	4	B	4
Am Afferder Mühlbach	1	A	1	Am Stuckenberg	3	B	3	Augustin-Wibbelt-Straße	7	B	7	Brockhausstraße	4	B	4
Am alten Bach	9	A	9	Am Südfriedhof	7	B	7	August-Schmidt-Straße	1	A	1	Bruchstraße	8	B	8
Am alten Schacht	0	B	0	Am Teich	1	A	1					Brunnenhäuserstraße	1	A	1
Am Bahnhof	9	B	9	Am Tiggesgraben	7	B	7	B achstraße	4	B	4	Buchenstraße	6	B	6
Am Born	2	A	3	Am Ufer	6	A	6	Bahnhofstraße	4	A	4	Buchsbaumweg	6	A	6
Am Brauck	9	B	9	Am Wilhelmsbau	1	B	1	Barbaraweg	0	B	0	Büddenberg			
Am Budberg	5	B	3	Am Zechendamm	2	B	4	Baumschulenweg	5	A	5	(Hansastr. bis BAB)	3	A	3
Am Dieken	2	A	3	An der alten Mühle	9	B	9	Baumstraße	8	A	2	Büddenberg (Hochstr. bis			
Am Dorfkamp	6	A	6	An der alten Schmiede	9	A	9	Beethovenring	4	A	4	Massener Str.)	5	B	4
Am Drostgraben	8	B	8	An der Alten Ziegelei	4	B	4	Bergenkamp	8	A	2	Buderusstraße	2	B	1
Am Freizeitbad	3	B	4	An der Feuermaschine	1	A	1	Bergische Straße	7	B	7	Bundesstraße 1 (Iserlohner			
Am Gasometer	0	A	0	An der Katharinenkirche	4	A	4	Bergpfad	7	A	7	Str. bis Auffahrt Morgenstr.)	7	B	7
Am Griffelmarkt	8	A	2	An der Laar	9	A	9	Bergstraße	3	B	4	Bürging	7	B	7
Am Hang	4	A	4	An der Röhrenstrecke	1	B	1	Bergweg	6	A	6	Burgstraße	4	A	4
Am Hertinger Tor	7	A	7	An der schwarzen Saline	1	A	1	Berliner Allee	5	A	5	Buschstraße	6	A	6
Am Holtmannsgarten	8	B	8	An der Steinkuhle	7	A	7	Bertha-von-Suttner-Allee	7	B	7	Bussardstraße	1	B	1
Am Kastanienhof	6	B	6	An der Vaerstbrücke	0	A	0	Bertold-Brecht-Straße	3	A	3				
Am Keilbrink	9	A	9	Annette-von-Droste-				Biesenkamp	2	A	3	C arl-Zuckmayer-Straße	3	A	3
Am Kesseborn	8	A	2	Hülshoff-Straße	7	B	7	Billmericher Dorfstraße	6	A	6	Clara-Schumann-Straße	7	B	7
Am Koppelbrink	1	A	1	Aspersweg	7	B	7	Birkenweg	5	A	5	Colonie	0	A	1
Am Loerweg	8	A	2	Asternweg	0	B	0	Bismarckstraße	2	B	3				
Am Ludwigsbau	1	A	1	Astrid-Lindgren-Straße	7	B	7	Blumenstraße	1	B	1	D ahlienstraße	0	B	0
Am Ostenberg	6	A	6	Auf dem Höing	8	A	2	Bockenweg	9	A	9	Dahlweg	9	A	9

Damaschkeweg	7	A	7	Föhrenweg	6	B	6	nat-Str. bis Ortsausgang)	0	A	0	Höhenstraße	7	A	7
Danziger Straße	4	B	4	Formerstraße	0	A	0	Händelstraße	5	B	4	Hohlweg	8	A	0
Die Rüsche	9	B	9	Frankfurter Straße	5	A	5	Handwerkstraße	2	B	3	Höingstraße	8	A	0
Dietrich-Bonhoeffer-Weg	9	B	9	Freiligathstraße	7	B	7	Hansastraße (Friedrich-				Holbeinstraße	4	B	4
Döbelner Straße	5	A	5	Friedensstraße	3	A	3	Ebert-Str. bis Hochstr.)	5	B	5	Hollmanns Kamp	9	B	9
Dornsteinweg	1	B	1	Friedhofsweg	9	B	9	Hansastraße				Holtumer Weg	9	B	9
Dorotheenhof	0	A	0	Friedrich-Ebert-Straße				(Hochstr. bis Mittelstr.)	3	A	4	Holzwickeder Straße	6	A	6
Dorotheenstraße	0	A	0	(Hammer Str. bis Parkstr.)	5	B	5	Hans-Böckler-Straße	4	B	4	Hortensienweg	8	A	2
Dortmunder Str. (Afferde)	1	A	1	Friedrich-Ebert-Straße				Hardenbergstraße	1	A	1	Hubert-Biernat-Straße			
Dortmunder Str. (Massen)	2	B	4	(Parkstr. bis S-Bahn)	0	A	1	Harkortstraße	4	B	4	(Hammer Str. bis Platanena.)	5	A	5
Dr. Rudolf-Quast-Straße	5	B	3	Friedrich-List-Straße	5	B	5	Hauptstraße	9	A	9	Hubert-Biernat-Straße			
Dreherstraße	0	A	0	Friedrich-Winter-Straße	0	B	0	Hebbelstraße	7	B	7	(Platanena. bis F.-Ebert-Str.)	0	A	5
Dreihausen	9	A	9	Friedrichstraße	0	B	0	Heckenstraße	9	B	9				
Dreishofstraße	8	B	8	Fritz-Steinhoff-Weg	2	A	3	Heckmanns Winkel	2	B	3	Ida-von-Bodelschwingh-Weg	8	B	8
Dresdner Straße	5	A	5	Fröndenberger Straße	8	A	2	Heerener Straße	8	B	8	Im Böckenfeld	1	A	1
Dreuscherstraße	9	A	9					Heggeweg	8	A	0	Im Erley	8	B	8
Drosselweg	6	A	6	G abelsberger Straße	0	A	5	Heidestraße	0	A	0	Im grünen Winkel	7	A	7
Dürerstraße	4	B	4	Gadumer Straße	1	B	1	Heimsaat	9	A	9	Im Kamp	3	B	4
				Gartenstraße	4	B	4	Heinrich-Heine-Straße	3	A	3	Im Ostkamp	9	B	9
E dith-Stein-Straße	7	B	7	Gerberstraße	2	A	3	Heinrich-Hertz-Straße	8	A	0	Im Rutental	4	B	4
Effertzstraße	1	B	1	Gerhart-Hauptmann-Str.	4	A	4	Heinrich-Kopp-Straße	9	B	9	Im Stift	8	B	8
Eibenweg	6	B	6	Gerichtsstraße	4	B	4	Heinrich-Lange-Weg	8	B	8	Im stillen Winkel	9	A	9
Eichendorffweg	7	A	7	Gertrudenstraße	0	B	0	Heinrichstraße	0	B	0	Im Storksbach	8	B	8
Eichenstraße	6	B	6	Gesellschaftsstraße	4	A	4	Heisenbergstraße	7	B	0	Im Vollhorst	1	B	1
Eiligenkamp	2	A	3	Gießberstraße	0	A	0	Helene-Weber-Straße	7	B	7	Im Wiesengrund	2	B	3
Einsteinstraße	7	B	0	Ginsterweg	8	A	2	Hellweg	7	B	7	In den Bruchgärten	8	B	8
Eintrachtstraße	2	A	3	Glückaufstraße	5	A	5	Hemmerder Bahnhofstraße	9	B	9	In der Grachte	9	B	9
Elisabeth-Schwarzhaupt-Str.	7	B	7	Glückaufweg	5	A	5	Hemmerder Dorfstraße	9	B	9	In der Külle	1	A	1
Elsa-Brändström-Straße	7	B	7	Goethestraße	7	B	7	Hemmerder Hellweg	9	B	9	Industriestraße	0	A	0
Elserstraße	9	A	9	Grabengasse	4	A	4	Hemmerder Kirchplatz	9	B	9	Ingeborg-Bachmann-Straße	7	B	7
Emil-Bennemann-Straße	3	A	3	Granzstraße	5	B	4	Hemmerder Landwehr	9	B	9	Inge-Donnepp-Straße	7	B	7
Emscherstraße	2	B	1	Grillostraße	0	B	0	Hemmerder Tigge	9	B	9	Isaac-Newton-Straße	8	A	0
Enkircher Weg	5	A	5	Große Wiese	2	B	3	Hemmerder Wallgraben	9	B	9	Iserlohner Straße	7	A	7
Erbsälzerweg	1	A	1	Grüner Weg	9	B	9	Hemmerder Weg	9	B	9	Isinggrund	9	B	9
Erich-Kästner-Straße	3	A	3	Grünstraße	5	B	5	Herderstraße	7	B	7				
Erlenweg	6	B	6	Gudrunstraße	2	B	4	Hermann-Hesse-Straße	7	B	7	J ägerweg	7	A	7
Eschenweg	6	B	6	Güldener Trog	4	A	4	Hermann-Osthoff-Straße	6	A	6	Jahnstraße	7	B	7
Eulenstraße	4	A	4	Gürtelstraße	4	A	4	Hermann-Plater-Straße	9	B	9	Jasminweg	8	A	2
				Gut Bimberg	8	A	0	Hermann-von-Röell-Straße	9	A	9	Josef-Ströthoff-Straße	4	A	4
F alkstraße				Gutenbergstraße	3	B	4	Hermannstraße	0	B	0				
(B1 bis Kiefernweg)	6	B	6	Gutglück-Weg	6	A	6	Hertingerstraße				K amener Straße	0	A	1
Falkstraße				Gutsweg	9	B	9	(BAB bis Hillering)	6	A	6	Kampstraße	7	A	7
(Massener Str. bis B1)	4	B	4					Hertingerstraße				Kantstraße	5	B	5
Fanny-Mendelssohn-Straße	4	B	4	H abbeskamp	9	A	9	(Markt bis Verkehrsring)	4	A	4	Karlstraße	3	B	4
Feldmühlenweg	9	B	9	Habbesweg	3	A	4	Hertingerstraße				Karteneck	8	B	8
Feldstraße				Habichtstraße	1	B	1	(Verkehrsring bis BAB)	7	A	7	Karweg	4	B	4
(B1 bis Hillering)	6	A	6	Hachenedy	9	A	9	Hibbingser Weg	7	A	7	Katharinenplatz	4	A	4
Feldstraße				Hainbuchenweg	5	A	5	Hibiskusweg	8	A	2	Käthe-Kollwitz-Ring	4	A	4
(Massener Str. bis B1)	4	B	4	Haldenstraße	3	B	4	Hillering	6	A	6	Keppstraße	6	A	6
Feuerdornweg	8	B	8	Hallohweg	1	A	1	Hinter dem Holz	9	A	9	Kessebürener Dorfstraße	8	A	2
Fichtenweg	6	B	6	Hamburger Straße	0	A	5	Hinterm Gradierwerk	1	B	1	Kessebürener Landwehr	8	A	2
Fliederstraße	0	B	0	Hammer Straße (F.-Ebert-Str.				Hinterm Südfriedhof	7	B	7	Kessebürener Weg	7	B	7
Florianstraße	3	B	3	bis Hubert-Biernat-Str.)	5	A	5	Hinterstraße	9	A	9	Kiefernweg	6	B	6
Flügelstraße	4	A	4	Hammer Straße (Hubert-Bier-				Hochstraße	5	B	4	Kieler Straße	5	A	5

Kirchplatz	4	A	4	Lüner Bachstraße	9	A	9	Nordlünerner Straße	9	A	9	Ringstraße	3	A	3
Kirchstraße	4	A	4	Lünerner Bahnhofstraße	9	A	9	Nordring	4	A	4	Ringtunnel	4	A	4
Kirschbaumallee	6	B	6	Lünerner Dorfstraße	9	A	9	Nordstraße	2	B	4	Rio-Reiser-Weg	4	B	4
Kleine Buderusstraße	2	B	1	Lünerner Kirchstraße	9	A	9	Nußbreite	8	B	8	Robert-Bosch-Straße	5	B	3
Kleine Burgstraße	4	A	4	Lünerner Schulstraße	9	A	9	O bere Husemannstraße	4	A	4	Robert-Koch-Weg	2	B	3
Kleistraße	3	A	4	Lüningstraße	4	A	4	Obere Roonstraße	3	B	3	Rollmannstraße	0	B	0
Kletterpoth	4	A	4	M agdeburger Straße	0	A	5	Oberer Falkenweg	1	B	1	Rosenweg	8	A	2
Kletterstraße	2	B	3	Magnolienweg	8	A	2	Oberer Kohlenweg	5	B	3	Rostocker Straße	3	B	3
Klopstockstraße	7	B	7	Marcusgasse	4	A	4	Obermassener Kirchweg	5	B	4	Rotdornweg	8	B	8
Klosterstraße	4	A	4	Marie-Curie-Straße	8	A	0	Ohmstraße	5	B	5	Rudolf-Diesel-Straße	5	B	3
Klosterwall	4	A	4	Märkische Straße	7	B	7	Ostbürener Straße	9	A	9	Ruheeck	8	B	8
Kluse	6	A	6	Markt	4	A	4	Ostbürener Weg	9	A	9	Ruhekopf	9	A	9
Knappenstraße	0	B	0	Markt Königsborn	0	B	0	Ostendstraße	2	A	3	Ruhrstraße	2	B	1
Königsberger Straße	4	B	4	Martinstraße	7	A	7	Osterkämpe	2	A	3	Rüscheweg	9	B	9
Königsborner Straße				Massener Bachstraße	2	B	3	Ostfeldweg	9	A	9	Ruth- und Ellen-Weisner-Gasse	4	A	4
(Afferder Weg bis S-Bahn)	1	A	1	Massener Bahnhofstraße	2	B	3	Ostring	4	A	4	S aarbrücker Straße	8	A	0
Königsborner Straße				Massener Dorfstraße	3	A	3	Oststraße	9	B	9	Saarstraße	1	A	1
(Mittelstraße bis BAB)	2	A	3	Massener Heide	3	B	3	Otto-Balkenholl-Weg	9	B	9	Saatweg	6	B	6
Königstraße	9	B	9	Massener Hellweg	3	B	4	Otto-Brenner-Straße	5	B	3	Salinenstraße	1	A	1
Koppelweg	2	B	3	Massener Kirchweg	3	A	3	Otto-Hahn-Straße	7	B	0	Salzweg	0	B	0
Körnerstraße	7	B	7	Massener Straße	4	B	4	Otto-Holzappel-Straße	3	A	3	Schachtkuhle	7	B	7
Kornstraße	5	A	5	Mauerstraße	4	A	4	P alaiseaustraße	5	A	5	Schäferstraße	4	A	4
Kranenkamp	7	A	7	Max-Born-Straße	8	A	0	Pappelweg	6	A	6	Schillerstraße	7	A	7
Krautstraße	5	A	5	Max-Eyth-Straße	7	B	0	Parallelstraße	1	B	1	Schlägelstraße	0	A	0
Kreuzdornweg	8	B	8	Max-Planck-Straße	7	B	0	Parkstraße	5	A	5	Schlehenweg	8	B	8
Krummacker	8	A	0	Max-von-Laue-Straße	8	A	0	Paul-Verhoeven-Straße	7	B	7	Schleiferstraße	0	A	0
Krummes Wiese	2	B	3	Mehler Stenpad	9	B	9	Paula-Modersohn-Becker-Straße	7	B	7	Schlosserstraße	0	A	0
Krummfuß	4	A	4	Mehlhagen	2	B	1	Pestalozzistraße	7	B	7	Schmale Straße	4	A	4
Kuhlenbrink	1	A	1	Merschhove	8	A	2	Peukinger Weg	7	B	7	Schmelzerstraße	0	A	0
Kühlstraße	9	B	9	Mesenhofstraße	8	B	8	Peukmanns Hof	8	A	2	Schmiedestraße	9	B	9
Kuhstraße	9	A	9	Milanweg	1	A	1	Platanenallee (zw. Hubert-Biernat-Str. & Parkstr.)	0	A	5	Schubertstraße	5	B	4
Kurpark	0	A	1	Mittelstraße	2	A	3	Platanenallee (zw. Parkstr. & Friedrich-Ebert-Str.)	5	A	5	Schulstraße	4	A	4
Kurt-Tucholsky-Straße	3	A	3	Morgenstraße (Bahnhofstr. bis Verkehrsring)	4	A	4	Poststiege	4	A	4	Schultenhof	2	B	3
Kusengarten	9	B	9	Morgenstraße	7	B	7	Poststraße	3	B	4	Schürenkamp	8	B	8
Kusenkamp	8	B	8	(Verkehrsring bis Indu-Park)	4	A	4	Poth'scher Kamp	5	B	4	Schütterweg	7	A	7
L ammertstraße	9	A	9	Mozartstraße	4	A	4	Potsdamer Straße	5	A	5	Schützenhof	7	A	7
Langeskamp	6	A	6	(Nordring bis Verkehrsring)	4	A	4	Provinzialstraße	3	B	4	Schützenstraße	1	B	1
Lange Wand	1	A	1	Mozartstraße	5	B	4	Quellenweg	8	B	8	Schwarzes Gold	0	A	0
Lärchenweg	6	B	6	(Verkehrsring bis Hochstraße)	5	B	4	R aabeweg	7	A	7	Schweriner Straße	0	A	5
Lehmbredde	9	A	9	Mühlenstraße	5	B	5	Rademachers Weg	5	A	5	Schwertlacke	8	B	8
Leibnizstraße	5	B	5	Mühlenstraße	5	B	5	Rahlenbeckstraße	4	A	4	Schwertlacke	8	B	8
Lerschstraße	7	A	7	Mühlhausener Dorfstraße	8	B	8	Rathausplatz	4	A	4	Sedanstraße	2	A	3
Lessingstraße	7	B	7	Mühlhausener Hellweg	8	A	0	Reckerdingsweg	2	A	3	Seitweg	9	B	9
Liedbachstraße	6	A	6	Mühlhauser Berg	8	B	8	Reesenufer	9	B	9	Seminarstraße	7	B	7
Ligusterweg	8	A	2	Münchener Straße	5	A	5	Rehfeuters Kamp	7	A	7	Sesekestraße	2	B	1
Lindenplatz	4	B	3	N elkenstraße	0	B	0	Reinpfad	7	A	7	Siederstraße	1	B	1
Lippestraße	2	B	1	Nelly-Sachs-Straße	7	B	7	Rembrandtstraße	4	B	4	Siedlung	8	A	4
Lise-Meitner-Straße	8	A	0	Neue Ostendstraße	2	A	3					Siegfriedstraße	3	B	0
Lönsstraße	7	A	7	Neuer Weg	9	A	9					Sperberstraße	1	B	1
Lortzingstraße	5	B	5	Neumarkt	4	A	4					Stefan-Zweig-Straße	3	A	3
Lübbertshof	9	B	9	Nicolaistraße	4	A	4					Steigerstraße	1	A	1
Ludwig-Richter-Straße	4	B	4	Niesenstraße	4	A	4					Steimanns Hof	8	B	8
Luisenstraße	0	A	1									Steinen	9	B	9

Steinstraße	1	A	1	Uelzener Weg	8	A	0	Wallgasse	4	A	4	Wiemannstraße	9	A	9
Stettiner Straße	3	B	3	Uhlandstraße	7	B	7	Wannweg	9	B	9	Wiesenanger	7	A	7
Stockumer Dorfstraße	9	A	9	Ulmenstraße	6	A	6	Wasserkurier Straße	2	B	4	Wiesenstraße	5	B	5
Stockumer Hellweg	9	A	9	Ulrichswall	4	A	4	Wasserstraße (Alter Markt				Wilhelminenstraße	0	B	0
Stockumer Weg	9	B	9	Unnaer Straße	3	B	3	bis Verkehrsring)	4	A	4	Wilhelm-Sternfeld-Gasse	4	A	4
Stockumer Wiese	9	A	9	Untere Husemannstraße	5	B	5	Wasserstraße (Verkehrsring				Wilhelmstraße	3	B	4
Stollenhofstraße	8	B	8	Untere Roonstraße	3	A	3	bis Iserlohner Str.)	7	B	7	Winkelweg	3	B	4
Stollenweg	0	A	0	Unterer Falkenweg	1	B	1	Weberstraße	5	B	4				
Stralsunder Straße	3	B	3					Weidenweg	6	B	6	Z echenplatz	0	B	0
Ströverstraße	9	A	9	V aersthausener Straße	1	A	1	Weimarer Straße	5	A	5	Zechenstraße	0	A	0
Stuttgarter Straße	5	A	5	Viktoriastraße (Hammer Str.				Weißdornweg	8	B	8	Zedernweg	6	B	6
Südring	4	A	4	bis Friedrich-Ebert-Str.)	5	A	5	Wellersbergplatz	2	B	1	Ziegelstraße	4	B	4
Südwall	4	A	4	Viktoriastraße (Hammer Str.				Wellingloh	7	A	7	Zimmerplatz	1	A	1
Sybil-Westendorp-Straße	5	B	4	bis Saarbrücker Str.)	8	A	0	Werler Straße (Bockenweg				Zu den Brüchen	6	A	6
				Vinckestraße	4	B	4	bis Ortsausgang)	9	A	9	Zum Bornekamp	7	A	7
T alstraße	7	A	7	Vinning	9	A	9	Werler Straße (Indu-Park)	7	B	0	Zum Bröhl	9	B	9
Tannenweg	6	B	6	Virchowstraße	3	A	3	Werler Straße (Auffahrt				Zum Dorfanger	6	A	6
Theodor-Storm-Straße	3	A	3	Vöhdeweg	1	A	1	Morgenstr. bis Bockenweg)	8	A	0	Zum Dörgänger	9	B	9
Thomas-Mann-Straße	3	A	3	Von-Aldenbockum-Weg	8	B	8	Werner-Bergengruen-Straße	3	A	3	Zum Eichborn	6	A	6
Tippgarten	9	B	9	Von-Ascheberg-Weg	8	B	8	Westheck	3	B	4	Zum Hach	6	A	6
Trotzburgstraße	9	B	9	Von-Plettenberg-Weg	8	B	8	Westhemmerder Dorfstraße	9	B	9	Zum Osterfeld	8	B	8
Tulpenstraße	0	B	0	Von-Spreng-Weg	8	B	8	Westhemmerder Weg	9	B	9	Zum Schanzengraben	2	A	3
Tunnelstiege	4	A	4	Vor dem Holz	9	A	9	Westkamp	3	B	4	Zum Südfeld	6	A	6
Türkenstraße	6	A	6	Voßkuhle	4	A	4	Westring	4	A	4	Zum Tierhagen	9	A	9
Twiete	8	B	8					Weststraße	3	B	4	Zur Kölke	8	B	8
				W aalwijker Straße	5	A	5	Westweide	9	B	9	Zur Massener Mühle	3	B	4
U elzener Dorfstraße	8	B	8	Wagenfeldstraße	7	B	7	Wiedenkamp	8	A	2	Zur Österwiese	6	A	6
Uelzener Hellweg	8	B	8	Waldstraße	6	A	6	Wielandstraße	7	B	7				

© KopfKunst, Agentur für Kommunikation GmbH, Münster 2016/KK 028-03/64

Absender

Anschrift für Abholung

Rechnungsanschrift

(wenn abweichend von Abholung)

Name, Vorname

Name, Vorname

Straße, Nr.

Straße, Nr.

PLZ, Ort

PLZ, Ort

Telefon

Telefon

Ich zahle

bar bei Abholung

per Rechnung

Bitte
ausreichend
frankieren.

Postkarte

Stadtbetriebe Unna
Postfach 1952
59409 Unna

