

Unnaer Abfallkalender 2026

Termine – Informationen – Ansprechpartner/-innen



JANUAR

1 DONNERSTAG 1. KW NEUJAHR

2 FREITAG 7 6 6 6B 5

3 SAMSTAG 9 8 8 8B 6

4 SONNTAG

5 MONTAG 2. KW 0 1 1A 3

6 DIENSTAG 2 3 3A 1

7 MITTWOCH 4 5 5A 9

8 DONNERSTAG 6 7 7A 4

9 FREITAG 14.00 – 17.00 Uhr 8 9 9A 2

10 SAMSTAG 0 2 3 4

11 SONNTAG

12 MONTAG 3. KW 1 0 1 0A 8

13 DIENSTAG 3 2 3 2A 0

14 MITTWOCH 5 4 5 4A 7

15 DONNERSTAG 7 6 7 6A 5

16 FREITAG 9 8 9 8A 6

17 SAMSTAG 5 6 7 8 9

18 SONNTAG

19 MONTAG 4. KW 0 1 1B 3

20 DIENSTAG 2 3 3B 1

21 MITTWOCH 4 5 5B 9

22 DONNERSTAG 6 7 7B 4

23 FREITAG 8 9 9B 2

24 SAMSTAG

25 SONNTAG

26 MONTAG 5. KW 1 0 0 0B 8

27 DIENSTAG 3 2 2 2B 0

28 MITTWOCH 5 4 4 4B 7

29 DONNERSTAG 7 6 6 6B 5

30 FREITAG 9 8 8 8B 6

31 SAMSTAG

FEBRUAR

1 SONNTAG

2 MONTAG 6. KW 0 1 1A 3

3 DIENSTAG 2 3 3A 1

4 MITTWOCH 4 5 5A 9

5 DONNERSTAG 6 7 7A 4

6 FREITAG 8 9 9A 2

7 SAMSTAG

8 SONNTAG

9 MONTAG 7. KW 1 0 1 0A 8

10 DIENSTAG 3 2 3 2A 0

11 MITTWOCH 5 4 5 4A 7

12 DONNERSTAG 7 6 7 6A 5

13 FREITAG 14.00 – 17.00 Uhr 9 8 9 8A 6

14 SAMSTAG

15 SONNTAG

16 MONTAG 8. KW 0 1 1B 3

17 DIENSTAG 2 3 3B 1

18 MITTWOCH 4 5 5B 9

19 DONNERSTAG 6 7 7B 4

20 FREITAG 8 9 9B 2

21 SAMSTAG

22 SONNTAG

23 MONTAG 9. KW 1 0 0 0B 8

24 DIENSTAG 3 2 2 2B 0

25 MITTWOCH 5 4 4 4B 7

26 DONNERSTAG 7 6 6 6B 5

27 FREITAG 9 8 8 8B 6

28 SAMSTAG

Gebührenmarke 2014 ist auch für das Jahr 2026 gültig!

MÄRZ

1 SONNTAG

2 MONTAG 10. KW 0 1 1A 3

3 DIENSTAG 2 3 3A 1

4 MITTWOCH 4 5 5A 9

5 DONNERSTAG 6 7 7A 4

6 FREITAG 8 9 9A 2

7 SAMSTAG

8 SONNTAG

9 MONTAG 11. KW 1 0 1 0A 8

10 DIENSTAG 3 2 3 2A 0

11 MITTWOCH 5 4 5 4A 7

12 DONNERSTAG 7 6 7 6A 5

13 FREITAG 14.00 – 17.00 Uhr 9 8 9 8A 6

14 SAMSTAG

15 SONNTAG

16 MONTAG 12. KW 0 1 1B 3

17 DIENSTAG 2 3 3B 1

18 MITTWOCH 4 5 5B 9

19 DONNERSTAG 6 7 7B 4

20 FREITAG 8 9 9B 2

21 SAMSTAG

22 SONNTAG

23 MONTAG 13. KW 1 0 0 0B 8

24 DIENSTAG 3 2 2 2B 0

25 MITTWOCH 5 4 4 4B 7

26 DONNERSTAG 7 6 6 6B 5

27 FREITAG 9 8 8 8B 6

28 SAMSTAG 0 1 1A 3

29 SONNTAG

30 MONTAG 14. KW 2 3 3A 1

31 DIENSTAG 4 5 5A 9

In welchem Abfuhrbezirk Sie wohnen, entnehmen Sie bitte dem Straßenverzeichnis ab Seite 15.



Biomüllabfuhr, 14-tägliche



Restmüllabfuhr, 4-wöchentliche



Restmüllabfuhr, 14-tägliche



Papierabfuhr, 4-wöchentliche



Wertstoffabfuhr, 14-tägliche



Die Abfuhr der 1.100-l-Restmüllgefäße findet im gewohnten Rhythmus statt.



Sperrmüll (für Abholung siehe Karte letzte Seite)



Sondermüllsammelstation (Servicehof, weitere Infos Seite 11)



Weihnachtsbaumabfuhr

Liebe Mitbürgerinnen und Mitbürger,

wir freuen uns, Ihnen die mittlerweile 34. Ausgabe unseres Abfallkalenders vorlegen zu dürfen. Seit 1993 ist er ständig weiterentwickelt und an die Veränderungen der Abfallwirtschaft in unserer Stadt angepasst worden. Dazu sind auch in dieser Ausgabe wie gewohnt die aktuellen Termine, Tipps und Kontaktdaten aufgeführt. Im Mittelteil finden

Sie weiterhin das im vergangenen Jahr neu aufgenommene Thema „Sicherheit für alle: Grünschnitt im öffentlichen Verkehrsraum“.

Weitere Informationen zur Abfallwirtschaft und die Möglichkeit zur Erstellung Ihres individuellen Abfallkalenders unter:

www.stadtbetriebe-unna.de

Inhaltverzeichnis

Seite 4	Biomüllentsorgung Restmüllentsorgung
Seite 6	Papierentsorgung
Seite 8 – 9	Standortliste für Glascontainer
Seite 10	Rückschnitt von Hecken und Sträuchern
Seite 11	Schadstoffe Stationäre Sammelstellen Teilstationäre Sammelstellen
Seite 12	Abfallgebühren Weitere Annahmestellen
Seite 13	Servicehof – Öffnungszeiten, Preise und Annahmestoffe
Seite 14	Ansprechpartner/-innen
Seite 15 – 18	Straßenverzeichnis-Abfuhrbezirke Sperrmüllkarte

Gern stehen wir Ihnen in unserem Verwaltungsgebäude in der Viktoriastraße 11 auch für ein persönliches Gespräch zur Verfügung und helfen bei Ihren Fragen weiter.



**Ein gutes neues Jahr 2026 wünschen Ihnen
Ihre Stadtbetriebe Unna**




Ihr schneller Weg zum persönlichen Abfallkalender.

Wählen Sie online Ihre Stadt und Ihre Straße aus und erhalten Sie Ihren persönlichen Abfallkalender. Diesen können Sie ausdrucken oder sofort digital in Ihrem Kalender auf Ihrem Smartphone (iCal) übernehmen.



APRIL

1	MITTWOCH	6	7	7A	4
2	DONNERSTAG	8	9	9A	2
3	FREITAG	KARFREITAG			
4	SAMSTAG				
5	SONNTAG	OSTERSONNTAG			
6	MONTAG	15. KW	OSTERMONTAG		
7	DIENSTAG	1	0	1	0A 8
8	MITTWOCH	3	2	3	2A 0
9	DONNERSTAG	5	4	5	4A 7
10	FREITAG	7	6	7	6A 5
11	SAMSTAG	9	8	9	8A 6
12	SONNTAG				
13	MONTAG	16. KW	0	1	1B 3
14	DIENSTAG	2	3	3B	1
15	MITTWOCH	4	5	5B	9
16	DONNERSTAG	6	7	7B	4
17	FREITAG		8	9	9B 2
18	SAMSTAG				
19	SONNTAG				
20	MONTAG	17. KW	1	0	0 0B 8
21	DIENSTAG	3	2	2	2B 0
22	MITTWOCH	5	4	4	4B 7
23	DONNERSTAG	7	6	6	6B 5
24	FREITAG	 14.00 – 17.00 Uhr	9	8	8 8B 6
25	SAMSTAG				
26	SONNTAG				
27	MONTAG	18. KW	0	1	1A 3
28	DIENSTAG	2	3	3A	1
29	MITTWOCH	4	5	5A	9
30	DONNERSTAG	6	7	7A	4






MAI




1	FREITAG	MAIFEIERTAG			
2	SAMSTAG	8	9	9A	2
3	SONNTAG				
4	MONTAG	19. KW	1	0	1 0A 8
5	DIENSTAG	3	2	3	2A 0
6	MITTWOCH	5	4	5	4A 7
7	DONNERSTAG	7	6	7	6A 5
8	FREITAG	9	8	9	8A 6
9	SAMSTAG				
10	SONNTAG				
11	MONTAG	20. KW	0	1	1B 3
12	DIENSTAG	2	3	3B	1
13	MITTWOCH	4	5	5B	9
14	DONNERSTAG	CHRISTI HIMMELFAHRT			
15	FREITAG	6	7	7B	4
16	SAMSTAG	8	9	9B	2
17	SONNTAG				
18	MONTAG	21. KW	1	0	0 0B 8
19	DIENSTAG	3	2	2	2B 0
20	MITTWOCH	5	4	4	4B 7
21	DONNERSTAG	7	6	6	6B 5
22	FREITAG	 14.00 – 17.00 Uhr	9	8	8 8B 6
23	SAMSTAG				
24	SONNTAG	PFINGSTSONNTAG			
25	MONTAG	22. KW	PFINGSTMONTAG		
26	DIENSTAG	0	1	1A	3
27	MITTWOCH	2	3	3A	1
28	DONNERSTAG	4	5	5A	9
29	FREITAG	6	7	7A	4
30	SAMSTAG	8	9	9A	2
31	SONNTAG				

JUNI

1	MONTAG	23. KW	1	0	1 0A 8
2	DIENSTAG	3	2	3	2A 0
3	MITTWOCH	5	4	5	4A 7
4	DONNERSTAG	FRONLEICHNAM			
5	FREITAG	7	6	7	6A 5
6	SAMSTAG	9	8	9	8A 6
7	SONNTAG				
8	MONTAG	24. KW	0	1	1B 3
9	DIENSTAG	2	3	3B	1
10	MITTWOCH	4	5	5B	9
11	DONNERSTAG	6	7	7B	4
12	FREITAG		8	9	9B 2
13	SAMSTAG				
14	SONNTAG				
15	MONTAG	25. KW	1	0	0 0B 8
16	DIENSTAG	3	2	2	2B 0
17	MITTWOCH	5	4	4	4B 7
18	DONNERSTAG	7	6	6	6B 5
19	FREITAG	9	8	8	8B 6
20	SAMSTAG				
21	SONNTAG				
22	MONTAG	26. KW	0	1	1A 3
23	DIENSTAG	2	3	3A	1
24	MITTWOCH	4	5	5A	9
25	DONNERSTAG	6	7	7A	4
26	FREITAG	 14.00 – 17.00 Uhr 	8	9	9A 2
27	SAMSTAG				
28	SONNTAG				
29	MONTAG	27. KW	1	0	1 0A 8
30	DIENSTAG	3	2	3	2A 0

In welchem Abfuhrbezirk Sie wohnen, entnehmen Sie bitte dem Straßenverzeichnis ab Seite 15.

-  Biomüllabfuhr, 14-tägliche
-  Restmüllabfuhr, 4-wöchentliche
-  Restmüllabfuhr, 14-tägliche
-  Papierabfuhr, 4-wöchentliche
-  Wertstoffabfuhr, 14-tägliche

-  Die Abfuhr der 1.100-l-Restmüllgefäße findet im gewohnten Rhythmus statt.
-  Sperrmüll (für Abholung siehe Karte letzte Seite)
-  Sondermüllsammelstation (Servicehof, weitere Infos Seite 11)

Biomüll

Je kleiner der Rest, desto größer der Vorteil für die Umwelt. Deshalb setzen die Stadtbetriebe Unna konsequent auf Abfalltrennung.

In das **Biogefäß** gehören organische Abfälle aus Haus und Garten wie zum Beispiel: Grünschnitt, Gartenabfälle, Blumenerde, organische Küchenabfälle, Teebeutel, Kaffeefilter, Sägemehl oder Holzwolke.

Nicht in das Biogefäß gehören zum Beispiel Zigarettenkippen, Katzenstreu und Tierkot, verunreinigtes Straßenlaub und Kunststoffbeutel. **Auch sogenannte „kompostierbare Kunststofftüten“ dürfen nicht hinein.**

Biomüllentsorgung:

(organische Abfälle aus Küche und Garten)
Hier bieten wir Ihnen drei Gefäßgrößen mit 14-täglicher Abholung an:

- **80 l • 120 l • 240 l**
- **70 l Beistellsack** (für Grünabfälle, Abholung am Tag der Biomüllabfuhr)



Verwenden Sie Zeitungspapier zum Auslegen, um Rückstände zu vermeiden. Fisch- und Fleischabfälle in Zeitungspapier einwickeln. Kein Buntdruckpapier! Stellen Sie das Biogefäß im Winter – zumindest vor dem Abfuhrtag – möglichst frostfrei. Nutzen Sie die Angebote unseres Servicehofes (z. B. für Gartenabfälle).



Auch als Aufkleber für die Biotonne erhältlich! ☎ **0 800 400 1400***
*gebührenfreies Infotelefon aus dem Festnetz Kreis Unna




Restmüllentsorgung:

Hier stehen Ihnen vier Gefäßgrößen mit wahlweiser 14-täglicher oder 4-wöchentlicher Abfuhr zur Verfügung:




- **80 l • 120 l • 240 l • 1.100 l**
- **70 l Beistellsack** (für gelegentlich anfallende, zusätzliche Abfallmengen; Abholung am Tag der Restmüllabfuhr)

Bitte achten Sie darauf, keine schädlichen Stoffe wie Batterien in das Restmüllgefäß zu werfen, auf Seite 11 finden Sie eine Auflistung von Schadstoffen, die getrennt abgegeben werden können.




JULI

1	MITTWOCH	5	4	5	4A	7
2	DONNERSTAG	7	6	7	6A	5
3	FREITAG	9	8	9	8A	6
4	SAMSTAG					
5	SONNTAG					
6	MONTAG 28. KW	0	1	1B	3	
7	DIENTAG	2	3	3B	1	
8	MITTWOCH	4	5	5B	9	
9	DONNERSTAG	6	7	7B	4	
10	FREITAG		8	9	9B	2
11	SAMSTAG					
12	SONNTAG					
13	MONTAG 29. KW	1	0	0	0B	8
14	DIENTAG	3	2	2	2B	0
15	MITTWOCH	5	4	4	4B	7
16	DONNERSTAG	7	6	6	6B	5
17	FREITAG	9	8	8	8B	6
18	SAMSTAG		09.00 – 12.00 Uhr			
19	SONNTAG					
20	MONTAG 30. KW	0	1	1A	3	
21	DIENTAG	2	3	3A	1	
22	MITTWOCH	4	5	5A	9	
23	DONNERSTAG	6	7	7A	4	
24	FREITAG		8	9	9A	2
25	SAMSTAG					
26	SONNTAG					
27	MONTAG 31. KW	1	0	1	0A	8
28	DIENTAG	3	2	3	2A	0
29	MITTWOCH	5	4	5	4A	7
30	DONNERSTAG	7	6	7	6A	5
31	FREITAG	9	8	9	8A	6






AUGUST




1	SAMSTAG					
2	SONNTAG					
3	MONTAG 32. KW	0	1	1B	3	
4	DIENTAG	2	3	3B	1	
5	MITTWOCH	4	5	5B	9	
6	DONNERSTAG	6	7	7B	4	
7	FREITAG		8	9	9B	2
8	SAMSTAG					
9	SONNTAG					
10	MONTAG 33. KW	1	0	0	0B	8
11	DIENTAG	3	2	2	2B	0
12	MITTWOCH	5	4	4	4B	7
13	DONNERSTAG	7	6	6	6B	5
14	FREITAG	9	8	8	8B	6
15	SAMSTAG					
16	SONNTAG					
17	MONTAG 34. KW	0	1	1A	3	
18	DIENTAG	2	3	3A	1	
19	MITTWOCH	4	5	5A	9	
20	DONNERSTAG	6	7	7A	4	
21	FREITAG		8	9	9A	2
22	SAMSTAG					
23	SONNTAG					
24	MONTAG 35. KW	1	0	1	0A	8
25	DIENTAG	3	2	3	2A	0
26	MITTWOCH	5	4	5	4A	7
27	DONNERSTAG	7	6	7	6A	5
28	FREITAG		14.00 – 17.00 Uhr			
29	SAMSTAG					
30	SONNTAG					
31	MONTAG 36. KW	0	1	1B	3	

SEPTEMBER

1	DIENTAG		2	3	3B	1
2	MITTWOCH		4	5	5B	9
3	DONNERSTAG		6	7	7B	4
4	FREITAG	STADTFEST 	8	9	9B	2
5	SAMSTAG	STADTFEST				
6	SONNTAG	STADTFEST				
7	MONTAG 37. KW	1	0	0	0B	8
8	DIENTAG	3	2	2	2B	0
9	MITTWOCH	5	4	4	4B	7
10	DONNERSTAG	7	6	6	6B	5
11	FREITAG	9	8	8	8B	6
12	SAMSTAG					
13	SONNTAG					
14	MONTAG 38. KW		0	1	1A	3
15	DIENTAG		2	3	3A	1
16	MITTWOCH		4	5	5A	9
17	DONNERSTAG		6	7	7A	4
18	FREITAG		8	9	9A	2
19	SAMSTAG					
20	SONNTAG					
21	MONTAG 39. KW	1	0	1	0A	8
22	DIENTAG	3	2	3	2A	0
23	MITTWOCH	5	4	5	4A	7
24	DONNERSTAG	7	6	7	6A	5
25	FREITAG		14.00 – 17.00 Uhr			
26	SAMSTAG					
27	SONNTAG					
28	MONTAG 40. KW		0	1	1B	3
29	DIENTAG		2	3	3B	1
30	MITTWOCH		4	5	5B	9

In welchem Abfuhrbezirk Sie wohnen, entnehmen Sie bitte dem Straßenverzeichnis ab Seite 15.

-  Biomüllabfuhr, 14-tägliche
-  Restmüllabfuhr, 4-wöchentliche
-  Restmüllabfuhr, 14-tägliche
-  Papierabfuhr, 4-wöchentliche
-  Wertstoffabfuhr, 14-tägliche

-  Die Abfuhr der 1.100-l-Restmüllgefäße findet im gewohnten Rhythmus statt.
-  Sperrmüll (für Abholung siehe Karte letzte Seite)
-  Sondermüllsammelstation (Servicehof, weitere Infos Seite 11)

Papier

Bei der Papierabfuhr werden die Bezirke zusätzlich in A und B unterteilt. Sie wohnen zum Beispiel in der Ackerstraße, dann gilt für Sie der **Abfuhrbezirk 6**. In der blauen Spalte im Straßenverzeichnis sehen Sie ein **B**. Diese zwei Angaben zusammen (**6B**) ergeben die Bezeichnung im Kalender, wann Ihr Papiergefäß geleert wird.

Ackerstraße
Adalbert-Stifter-Straße
Adeline-Jöster-Weg
Adlerweg
Afferder Weg

6	B
3	A
8	B
1	B
1	A

AUGUST

12 MITTWOCH	5	4	4	4B	7
13 DONNERSTAG	7	6	6	6B	5
14 FREITAG	9	8	8	8B	6







Was gehört in Ihr Papiergefäß?

Papier, Pappe, Kartonagen, Zeitungen, Zeitschriften, Prospekte, Kataloge, Schreibpapier, Hefte, zusammengelegte oder zerkleinerte Kartons, Packpapier, saubere Papiertüten sowie alle Verpackungen aus Papier und Pappe.




Papier-Containerstandort

Papiergefäß voll oder eine größere Menge an Kartonagen? **Für den Fall der Fälle bieten die Stadtbetriebe Unna zusätzlich zum Papiergefäß einen Containerstandort an:** vor dem Servicehof in der Viktoriastraße 27.


OKTOBER

1	DONNERSTAG		6	7	7B	4	
2	FREITAG		8	9	9B	2	
3	SAMSTAG	TAG DER DEUTSCHEN EINHEIT					
4	SONNTAG						
5	MONTAG 41. KW	1	0	0	0B	8	
6	DIENSTAG	3	2	2	2B	0	
7	MITTWOCH	5	4	4	4B	7	
8	DONNERSTAG	7	6	6	6B	5	
9	FREITAG	9	8	8	8B	6	
10	SAMSTAG						
11	SONNTAG						
12	MONTAG 42. KW		0	1	1A	3	
13	DIENSTAG		2	3	3A	1	
14	MITTWOCH		4	5	5A	9	
15	DONNERSTAG		6	7	7A	4	
16	FREITAG	 14.00 – 17.00 Uhr		8	9	9A	2
17	SAMSTAG						
18	SONNTAG						
19	MONTAG 43. KW	1	0	1	0A	8	
20	DIENSTAG	3	2	3	2A	0	
21	MITTWOCH	5	4	5	4A	7	
22	DONNERSTAG	7	6	7	6A	5	
23	FREITAG	9	8	9	8A	6	
24	SAMSTAG						
25	SONNTAG						
26	MONTAG 44. KW		0	1	1B	3	
27	DIENSTAG		2	3	3B	1	
28	MITTWOCH		4	5	5B	9	
29	DONNERSTAG		6	7	7B	4	
30	FREITAG		8	9	9B	2	
31	SAMSTAG						

NOVEMBER

1	SONNTAG	ALLERHEILIGEN					
2	MONTAG 45. KW	1	0	0	0B	8	
3	DIENSTAG	3	2	2	2B	0	
4	MITTWOCH	5	4	4	4B	7	
5	DONNERSTAG	7	6	6	6B	5	
6	FREITAG	9	8	8	8B	6	
7	SAMSTAG						
8	SONNTAG						
9	MONTAG 46. KW	0	1	1A	3		
10	DIENSTAG	2	3	3A	1		
11	MITTWOCH	4	5	5A	9		
12	DONNERSTAG	6	7	7A	4		
13	FREITAG		8	9	9A	2	
14	SAMSTAG						
15	SONNTAG						
16	MONTAG 47. KW	1	0	1	0A	8	
17	DIENSTAG	3	2	3	2A	0	
18	MITTWOCH	5	4	5	4A	7	
19	DONNERSTAG	7	6	7	6A	5	
20	FREITAG	9	8	9	8A	6	
21	SAMSTAG						
22	SONNTAG						
23	MONTAG 48. KW	0	1	1B	3		
24	DIENSTAG	2	3	3B	1		
25	MITTWOCH	4	5	5B	9		
26	DONNERSTAG	6	7	7B	4		
27	FREITAG	 14.00 – 17.00 Uhr		8	9	9B	2
28	SAMSTAG						
29	SONNTAG						
30	MONTAG 49. KW	1	0	0	0B	8	

DEZEMBER

1	DIENSTAG	3	2	2	2B	0
2	MITTWOCH	5	4	4	4B	7
3	DONNERSTAG	7	6	6	6B	5
4	FREITAG	9	8	8	8B	6
5	SAMSTAG					
6	SONNTAG					
7	MONTAG 50. KW	0	1	1A	3	
8	DIENSTAG	2	3	3A	1	
9	MITTWOCH	4	5	5A	9	
10	DONNERSTAG	6	7	7A	4	
11	FREITAG		8	9	9A	2
12	SAMSTAG					
13	SONNTAG					
14	MONTAG 51. KW	1	0	1	0A	8
15	DIENSTAG	3	2	3	2A	0
16	MITTWOCH	5	4	5	4A	7
17	DONNERSTAG	7	6	7	6A	5
18	FREITAG	9	8	9	8A	6
19	SAMSTAG	0	1	1B	3	
20	SONNTAG					
21	MONTAG 52. KW	2	3	3B	1	
22	DIENSTAG	4	5	5B	9	
23	MITTWOCH	6	7	7B	4	
24	DONNERSTAG	8	9	9B	2	
25	FREITAG	1. WEIHNACHTSTAG				
26	SAMSTAG	2. WEIHNACHTSTAG				
27	SONNTAG					
28	MONTAG 53. KW	1	0	0	0B	8
29	DIENSTAG	3	2	2	2B	0
30	MITTWOCH	5	4	4	4B	7
31	DONNERSTAG	7	6	6	6B	5

In welchem Abfuhrbezirk Sie wohnen, entnehmen Sie bitte dem Straßenverzeichnis ab Seite 15.



- Biomüllabfuhr, 14-tägliche
- Restmüllabfuhr, 4-wöchentliche
- Restmüllabfuhr, 14-tägliche
- Papierabfuhr, 4-wöchentliche
- Wertstoffabfuhr, 14-tägliche



- Die Abfuhr der 1.100-l-Restmüllgefäße findet im gewohnten Rhythmus statt.
- Sperrmüll (für Abholung siehe Karte letzte Seite)
- Sondermüllsammelstation (Servicehof, weitere Infos Seite 11)

Glascontainer Standorte

Afferde

Am Teich 23

Billmerich

Billmericher Dorfstraße 2

Buschstraße 21

Liedbachstraße 37, ggü. Nr. 37

Hemmerde

Hemmerder Dorfstraße 5, ggü. Heckenstraße

Hemmerder Hellweg 13, ehemaliges Bürgerhaus

Kessebüren

Am Loerweg 17

Königsborn

Am Salinengraben, Ecke Effertstraße

An der schwarzen Saline 1

Bergenkamp 12

Berliner Allee 22, ggü. Frankfurter Straße

Berliner Allee 40, Ecke Stuttgarter Straße

Dorotheenstraße 30

Dorotheenstraße 87, ggü.

Formerstraße

Friedrich-List-Straße 42

Hammer Straße 102 k, vor Bethesda Seniorenheim

Hansastraße 74, Parkstreifen

Hermannstraße 10, neben Barbaraweg

Hermannstraße 29, Ecke Heinrichstraße

Hubert-Biernat-Straße 2, Ecke Platanenallee



Industriestraße 3

Kamener Straße 23, Parkplatz REWE

Kamener Straße neben Nr. 31

Ligusterweg, Parkplatz Eissporthalle

Luisenstraße

Markt Königsborn

Parkstraße, ggü. Märkischem Berufskolleg
Rudolf-Diesel-Straße
Schützenstraße, Ecke Hinterm Gradierwerk
Vaersthausener Straße ggü. Nr. 82
Viktoriastraße 27, vor und
auf dem Servicehof Stadtbetriebe Unna
Zechenstraße, ggü. Dorotheenstraße
Zimmerplatz, Kinderklinik

Lünern

Kuhstraße 50
Lünerner Schulstraße, Grundschule

Massen

Biesenkamp 80
Büddenberg 37, Parkplatz Friedhof
Buderusstraße 12, ehemals Einfart Schule
Emil-Bennemann-Straße 10
Heinrich-Heine-Straße 2, Wendehammer
Im Wiesengrund 23
Karlstraße, Parkplatz Sportplatz
Königsborner Straße, vor Autobahn, z. Zt. wegen
Baustelle nicht vorhanden
Massener Heide, Ecke Am Stuckenberg
Nordstraße, Ecke Massener Bahnhofstraße
Otto-Holzapfel-Straße, Ecke Stefan-Zweig-Straße
Poststraße
Provinzialstraße, Ecke Obere Roonstraße
Untere Roonstraße
Virchowstraße, an Kleingartenanlage

Mitte

Ahornstraße 18
Bachstraße 8, neben Spielplatz
Bornekampstraße 5
Hans-Böckler-Straße 6
Hellweg 21
Herderstraße 3, Ecke Am Tiggesgraben
Morgenstraße, Ecke Klopstockstraße
Mozartstraße 1, Ecke Am Hang
Mozartstraße, neben Bonifatius-Heim
Nordring, neben AWO-Seniorenheim
Pestalozzistraße
Ziegelstraße, vor Brockhausplatz

Mühlhausen

Mühlhausener Hellweg
Nußbredd, Ecke Mühlhausener Berg
Zum Osterfeld, Zufahrt Sportplatz

Nordlünern

Nordlünerner Straße

Siddinghausen

Zum Tierhagen 1, Parkplatz Feuerwehr

Stockum

Stockumer Dorfstraße, Ecke Stockumer Wiese

Uelzen

Ida-von-Bodelschwingh-Weg 18
Marie-Curie-Straße

Unna-Süd

Alfred-Nobel-Straße 8
Am Südfriedhof, ggü. Sportplatz, Zufahrt über Iserlohner Str.
Tannenweg, Parkplatz vor Kleingärten
Weidenweg



Denken Sie an Ihre Nachbarn

Die Entsorgung alter Flaschen und Glasgefäße in die dafür vorgesehenen Container ist eine erhebliche Lärmbelästigung.

Achten Sie beim Einwurf auf Ruhezeiten und vermeiden Sie besonders „schwungvolle“ Würfe, um den Lärmpegel nicht unnötig zu steigern.

Ihre Nachbarn werden es Ihnen danken!

Einwurfzeiten: werktags von 07.00 – 20.00 Uhr

Nachts sowie an Sonn- und Feiertagen ist der Altglas-Einwurf verboten.

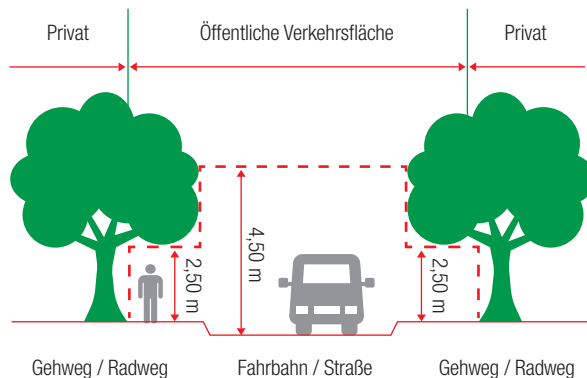


Rückschnitt von Hecken und Sträuchern

Sicherheit für alle im öffentlichen Verkehrsraum

Überhängende Äste auf Radwegen, zu breite oder zu hochwachsende Hecken an Straßeneinmündungen, Straßenlampen und Verkehrsschilder, die nicht mehr lesbar sind, weil sie zugewuchert sind: All dies beeinträchtigt die Verkehrssicherheit und erschwert eine Orientierung für alle Menschen – unabhängig davon, ob sie zu Fuß, mit dem Rad oder dem Auto unterwegs sind.

In dem Zusammenhang ist es wichtig zu wissen, dass Grundstückseigentümerinnen und -eigentümer für Unfälle und Schäden haften, die dadurch entstehen, dass Pflanzen und Bäume auf ihrem Grundstück in den öffentlichen Raum hineinwachsen. Daher sollten Sie im Interesse der Sicherheit aller Verkehrsteilnehmenden frühzeitig überhängende Äste, starken Heckenwuchs und sonstigen starken Pflanzenwuchs entfernen.



Konkret helfen dabei folgende Hinweise:

- Hecken, Bäume und Sträucher an Straßen, Wegen und Plätzen sind so weit zurückzuschneiden, dass alle Verkehrsteilnehmerinnen und -teilnehmer den öffentlichen Verkehrsraum ungehindert und ohne Gefahr nutzen können.
- Alle Grundstückseigentümerinnen und -eigentümer, deren Grundstücke an den öffentlichen Verkehrsraum angrenzen, müssen das sogenannte „Lichtraumprofil“ einhalten. An Geh- und Radwegen ist deshalb immer eine Durchgangshöhe von 2,50 Metern freizuhalten, an Fahrbahnen eine Durchfahrtshöhe von 4,50 Metern.
- Überwuchs im Bereich von Straßenlampen und Verkehrsschildern ist so weit zurückzuschneiden, dass Lampen ihre Beleuchtungsfunktion erfüllen können und die Verkehrs- und Straßenbeschilderungen einwandfrei zu erkennen sind.

In der Zeit vom 1. März bis zum 30. September ist es gemäß § 39 Bundesnaturschutzgesetz (BNatSchG) verboten, Hecken, Wallhecken, Gebüsche sowie Röhricht- und Schilfbestände zu roden, abzuschneiden oder zu zerstören. Schonende Form- und Pflegeschnitte sowie Maßnahmen zur Beseitigung verkehrsgefährdender Situationen bleiben von dieser Bestimmung unberührt.

In diesem Kontext wichtig zu wissen:

Eigentümerinnen und Eigentümer müssen die an ihre Grundstücke angrenzenden Gehwege bei Bedarf reinigen und von Gras und Unkraut befreien.

Schadstoffe

Schadstoffhaltige Abfälle dürfen keinesfalls in den Hausmüll oder in die Toilette gegeben werden! Für eine fachgerechte Entsorgung dieser Problemabfälle bietet die Gesellschaft für Wertstoff- und Abfallwirtschaft Kreis Unna mbH (GWA) **für alle Privathaushalte** im Bereich Unna drei stationäre Sammelstellen und Annahmetermine am Servicehof Unna an.

Abgabemöglichkeit in haushaltsüblichen Kleinmengen:

- Batterien, Knopfzellen
- Brems- und Kühflüssigkeit, Frost- und Rostschutzmittel
- ölhaltige Tücher, Ölfilter
- Abflussreiniger und scharfe Reiniger
- Farben und Lacke, Terpentin und andere Lösemittel
- Klebstoffe, Säuren, Beizen und Laugen, Fotochemikalien
- Quecksilberthermometer
- Medikamente
- Pflanzenschutz- und Schädlingsbekämpfungsmittel
- Imprägniermittel, Fleckentferner
- chemische Mottenschutzmittel

Für Batterien oder Altöl bitte die existierenden Rücknahmesysteme des Handels nutzen! Denn: Der Verbraucher hat mit dem Kaufpreis schon für die **kostenlose** Rückgabe bezahlt. Altöl, für das kein Kaufbeleg mehr vorhanden ist, kann in Kleinmengen gegen ein geringes Entgelt (1,30 €/l) an den **stationären Sammelstellen** abgegeben werden.

Ausgetrocknete Farbreste (z.B. Binderfarbe) bitte auskratzen und in den Restmüll geben! Leere Farbeimer und Farbdosen gehören in die Wertstofftonne!



Stationäre Annahme-Sammelstellen

Wertstoffhof Kamen-Heeren-Werve

Mühlhauser Straße, 59174 Kamen

Tel. (0 23 07) 9 42 20 11

Öffnungszeiten:	Mo. – Fr.	09.00 – 16.30 Uhr
	Mi. (März – Oktober)	09.00 – 18.00 Uhr
	Sa.	09.00 – 13.00 Uhr

Wertstoffhof Holzwickede

Friedrich-Ebert-Straße 4 a, 59439 Holzwickede

Tel. (0 23 01) 44 05

Öffnungszeiten:	Di.	10.30 – 18.00 Uhr
	Fr.	10.30 – 18.00 Uhr
	Sa.	09.00 – 14.00 Uhr

Kompostwerk/Umladeanlage, Wertstoffhof mit Schadstoffannahme Fröndenberg-Ostbüren

Ostbürener Straße, 58730 Fröndenberg

Tel. (0 23 03) 9 41 12 20

Öffnungszeiten siehe Seite 12 unten.

Servicehof Unna (Teilstationär)

Viktoriastraße 27, 59425 Unna

Tel. (01 71) 7 40 75 95

Öffnungszeiten siehe Seite 13 oben.

Bitte beachten Sie unsere Annahmetermine:

Fr.	09.01.2026	14.00 – 17.00 Uhr
Fr.	13.02.2026	14.00 – 17.00 Uhr
Fr.	13.03.2026	14.00 – 17.00 Uhr
Fr.	24.04.2026	14.00 – 17.00 Uhr
Fr.	22.05.2026	14.00 – 17.00 Uhr
Fr.	26.06.2026	14.00 – 17.00 Uhr
Sa.	18.07.2026	09.00 – 12.00 Uhr
Fr.	28.08.2026	14.00 – 17.00 Uhr
Fr.	25.09.2026	14.00 – 17.00 Uhr
Fr.	16.10.2026	14.00 – 17.00 Uhr
Fr.	27.11.2026	14.00 – 17.00 Uhr



Abfallgebühren

Biomüll und Restmüll

Die Gebühren für Müllgefäße bzw. -behälter für das Kalenderjahr 2026 standen leider zum Redaktionsschluss noch nicht fest.

Alle neuen Angaben zu den Gebühren finden Sie auf unserer Internetseite:
www.stadtbetriebe-unna.de/gebuehren/muellabfuhrgebuehren



Sperrgutabholung:*

- Sperrgut unmittelbar an die Grundstücksgrenze gestellt für den ersten m³ als Mindestgebühr
- für jeden weiteren angefangenen m³
- für Sperrgut, das nicht unmittelbar an der Grundstücksgrenze abgestellt ist, je m³ zusätzlich

35,00 €

25,00 €

13,00 €

Abholung von Elektrogeräten:*

- Transportkosten pro Stück
- wenn die Geräte nicht an der Grundstücksgrenze abgestellt sind, erhöht sich die Gebühr für den Transport pro Stück um

5,00 €

10,00 €

* Die angegebenen Gebühren gelten vorbehaltlich der Beschlussfassung des Rates der Kreisstadt Unna, der im Dezember 2025 tagt.

Für die Anmeldung nutzen Sie bitte die Karte auf der letzten Seite.

Bei Zahlung vor Ort:

spätestens bis Dienstag in der Abfuhrwoche (vorbehaltlich noch freier Termine)

Bei Vorauszahlung:

10 Tage vor dem Abfuhrtermin.



Weitere Annahmestellen

Grünschnitt, Restmüll, Sperrgut, Wertstoffe, Schadstoffe u. a.

Kompostwerk/Umladeanlage Wertstoffhof mit Schadstoffannahme Fröndenberg-Ostbüren

Ostbürener Straße, 58730 Fröndenberg

Tel. (0 23 03) 9 41 12 20

Öffnungszeiten: Mo. – Fr. 08.00 – 16.00 Uhr
Di. (März – Oktober) 08.00 – 17.00 Uhr
Sa. 08.00 – 13.00 Uhr

Inertstoffe

(ausschließlich Boden und Bauschutt)

Inertstoffdeponie Kamen-Heeren-Werve

Mühlhauser Straße, 59174 Kamen

Tel. (0 23 07) 94 22 00

Öffnungszeiten: Mo. – Fr. 07.00 – 16.30 Uhr
Sa. 08.00 – 13.00 Uhr

Servicehof



Ihre Ansprechpartner:

Hartmut Flunkert

Zlatko Kostadinovski

Tel. (01 71) 7 40 75 95

Lageplan siehe Seite 14

Öffnungszeiten:

Di. – Fr.

Sommerzeit 11.00 – 18.00 Uhr

Winterzeit 11.00 – 17.00 Uhr

Sa. 08.00 – 14.00 Uhr

Annahmemöglichkeit

Altholz

Be- und unbeschichtete Möbelhölzer mit geringen Metallanteilen (bis 20 mm auch Spanplatten), Bauholz, Abbruchholz (Türen ohne Beschläge, Fensterrahmen ohne Glas, Paneele), unlackierte Balken, Kisten, Paletten und andere Massivhölzer

Bauschutt

Abbruchsteine, Fliesen, Putz, fester Zement, Betonteile und Pflastersteine

Altmetall

Eisen, Messing, Kupfer, Blei, Guss und Aluminium

Keine Annahmemöglichkeit

Altholz

Druckimprägnierte Hölzer; Hölzer, die mit Schaumstoff bespannt sind

Bauschutt

Gipskarton und Asphalt

Altmetall

Metalle, die mit Kunststoffanteilen versehen sind, Autoschrott

Servicehof Preisliste*

Serviceleistungen:

Altkleider, Glas (sortiert nach Farbe), Papier, Pappe, Korken, Kronkorken, Batterien und Metall, Elektro- und Elektronikgeräte

kostenlos

Beistellsäcke für Restmüll (bis je 70 Liter) 5,70 €
Beistellsäcke für Biomüll (bis je 70 Liter) 2,50 €
Müllis (Vorsammelbehälter für Biomüll)** 4,00 €
50 Mülltüten** 3,50 €

Baum- und Strauchschnitt:

Kleinmenge, pro Sack (120 Liter) 1,70 €
PKW inkl. Kombi, nur Kofferraum 5,00 €
PKW inkl. Kombi, mehr als Kofferraum 10,00 €
PKW mit Anhänger (bis 750 kg) 25,00 €
PKW mit Anhänger (über 750 kg) 50,00 €
sowie Kleinbusse und Kleintransporter 45,00 €
10er-Karte für Grünschnitt (1 Abschnitt für eine Kofferramanlieferung)

Holz (keine Jägerzäune, Bahnschwellen u.ä.):

PKW inkl. Kombi, nur Kofferraum 5,00 €
PKW inkl. Kombi, mehr als Kofferraum 10,00 €
PKW mit Anhänger (bis 750 kg) 25,00 €
PKW mit Anhänger (über 750 kg) 50,00 €
sowie Kleinbusse und Kleintransporter

Bauschutt:

PKW inkl. Kombi, nur Kofferraum 5,00 €
PKW inkl. Kombi, mehr als Kofferraum 10,00 €
PKW mit Anhänger (bis 750 kg) 25,00 €
PKW mit Anhänger (über 750 kg) 50,00 €
sowie Kleinbusse und Kleintransporter

Sperrmüll***:

PKW inkl. Kombi, nur Kofferraum 12,00 €
PKW inkl. Kombi, mehr als Kofferraum 24,00 €
PKW mit Anhänger (bis 750 kg) 60,00 €
PKW mit Anhänger (über 750 kg) 120,00 €
sowie Kleinbusse und Kleintransporter

* Die angegebenen Gebühren gelten vorbehaltlich der Beschlussfassung des Rates der Kreisstadt Unna, der im Dezember 2025 tagt.

** Stand 01.01.2026, Änderungen vorbehalten

*** Die Anlieferung ist auf max. 4 m³ pro Tag beschränkt.

STADTBETRIEBE UNNA

Viktoriastraße 11
59425 Unna

Kundendialog: (0 23 03) 103-70 13

Öffnungszeiten: Mo. – Do. 08.00 – 16.00 Uhr
Fr. 08.00 – 12.00 Uhr

Telefon (0 23 03) 103-0
Telefax (0 23 03) 103-70 98
E-Mail stadtbetriebe@stadt-unna.de
Internet www.stadtbetriebe-unna.de

Kundenbetreuung

Abfallwirtschaft

- Abfuhr Müllgefäße (außer Gelbe Wertstofftonne) 103-70 21
- Gebührenfragen 103-70 17
- Telefax 103-70 97

Servicehof (01 71) 7 40 75 95

Die Öffnungszeiten finden Sie auf Seite 13.

Abwasserwirtschaft

- Entwässerungsanträge, Kanal- und technische Auskünfte 103-70 45
- Erfassung versiegelter Flächen 103-70 16
- Gebührenfragen 103-70 17

Städtische Friedhöfe 103-70 51

- Telefax 103-70 96

Bei Fragen zur Abfuhr der Gelben Wertstofftonne steht Ihnen die Abfallberatung der GWA gern zur Verfügung.



Weitere Ansprechpartner/-innen

Abfall- und Umweltberatung der Verbraucherzentrale im Umweltberatungszentrum/Rathaus

Die Abfallberatung wird für die Kreisstadt Unna durch die Verbraucherzentrale wahrgenommen.

Rathausplatz 21, 59423 Unna

Telefon **(0 23 03) 59 25 05**

Öffnungszeiten: Di. 09.30 – 13.30 Uhr

Do. 14.00 – 18.00 Uhr

Fr. nach Vereinbarung

Gesellschaft für Wertstoff- und Abfallwirtschaft Kreis Unna mbH (GWA)

Die Abfallberatung und alle Fragen zur Abfuhr der Gelben Wertstofftonne wird im Gebäude der GWA wahrgenommen.

Friedrich-Ebert-Straße 59, 59425 Unna

Telefon Zentrale **(0 23 03) 284-0**

Infotelefon **(0 800) 400 1 400***

*gebührenfrei aus dem Festnetz Kreis Unna

Öffnungszeiten: Mo. – Do. 08.00 – 17.00 Uhr

Fr. 08.00 – 14.00 Uhr

Straßenverzeichnis

Übersicht der verschiedenen Abfuhrbezirke

Um das Auffinden Ihrer Straße (Abfuhrbezirk) zu erleichtern, sind die Straßen alphabetisch gruppiert. Die Bezeichnung der Abfuhrbezirke finden Sie hinter den Straßennamen.

Die blaue Spalte ist eine zusätzliche Information zur linken Spalte (nicht farblich hinterlegt) speziell für die Papierentsorgung. Die gelbe Spalte zeigt den eigenen Abholbezirk der GWA für die Gelbe Wertstofftonne.



A ckerstraße	6	B	6	Am Pfauenufer	3	B	3	Auf dem Höing	8	A	8	Bockenweg	9	A	9
Adalbert-Stifter-Straße	3	A	3	Am Predigtstuhl	7	A	7	Auf dem Rott	8	A	8	Böckenweg	9	A	9
Adeline-Jöster-Weg	8	B	8	Am Rabenkamp	2	B	2	Auf dem Siepen	9	B	9	Bocksdornweg	8	B	8
Adlerweg	1	B	1	Am Ringofen	5	B	5	Auf dem Tigge	3	B	3	Bockumpfad	5	B	5
Afferder Weg	1	A	1	Am Roten Gradierwerk	1	B	1	Auf dem Winkel	9	B	9	Bockumweg	5	B	5
Ahornstraße	6	B	6	Am Rüschelbach	9	B	9	Auf der Bleiche	2	A	2	Borchardstraße	9	A	9
Ajkaer Straße	1	A	1	Am Rutenborn	6	A	6	Auf der Bredde	4	A	4	Borgmühl	8	B	8
Akazienweg	6	B	6	Am Rüterbusch	6	A	6	Auf der Höhe	6	A	6	Böringkamp	9	B	9
Alfred-Nobel-Straße	7	B	7	Am Salinengraben	1	B	1	Auf der Tüte	2	B	2	Bornekampstraße	7	A	7
Alleestraße	8	A	8	Am Schleppwege	3	A	3	Auf'm Kley	6	A	6	Bornstraße	5	B	5
Altendorfer Straße	6	A	6	Am Steinknapp	6	A	6	Augustastraße	0	B	0	Bremer Straße	5	A	5
Am Afferder Mühlbach	1	A	1	Am Stuckenber	3	B	3	August-Bebel-Straße	5	B	5	Breslauer Straße	4	B	4
Am alten Bach	9	A	9	Am Südfriedhof	7	B	7	Augustin-Wibbelt-Straße	7	B	7	Brockhausstraße	4	B	4
Am alten Schacht	0	B	0	Am Teich	1	A	1	August-Schmidt-Straße	1	A	1	Bruchstraße	8	B	8
Am Bahnhof	9	B	9	Am Tiggesgraben	7	B	7					Brunnenhäuserstraße	1	A	1
Am Born	2	A	2	Am Ufer	6	A	6	B achstraße	4	B	4	Buchenstraße	6	B	6
Am Brauck	9	B	9	Am Wilhelmsbau	1	B	1	Bahnhofstraße	4	A	4	Buchsbaumweg	6	A	6
Am Budberg	5	B	5	Am Zechendamm	2	B	2	Barbaraweg	0	B	0	Büddenberg			
Am Dieken	2	A	2	An der alten Mühle	9	B	9	Baumschulenweg	5	A	5	- Hansastr. bis BAB	3	A	3
Am Dorfkamp	6	A	6	An der alten Schmiede	9	A	9	Baumstraße	8	A	8	- Hochstr. bis Massener Str.	5	B	5
Am Drostgraben	8	B	8	An der Alten Ziegelei	4	B	4	Beethovenring	4	A	4	Buderusstraße	2	B	2
Am Freizeitbad	3	B	3	An der Feuermaschine	1	A	1	Bergenkamp	8	A	8	Bundesstraße 1 (Iserlohner			
Am Gasometer	0	A	0	An der Katharinenkirche	4	A	4	Bergische Straße	7	B	7	Str. bis Auffahrt Morgenstr.)	7	B	7
Am Griffelmarkt	8	A	8	An der Laar	9	A	9	Bergpfad	7	A	7	Burging	7	B	7
Am Hang	4	A	4	An der Röhrenstrecke	1	B	1	Bergstraße	3	B	3	Burgstraße	4	A	4
Am Hertinger Tor	7	A	7	An der schwarzen Saline	1	A	1	Bergweg	6	A	6	Buschstraße	6	A	6
Am Holtmannsgarten	8	B	8	An der Stadtgrenze	1	A	0	Berliner Allee	5	A	5	Bussardstraße	1	B	1
Am Kastanienhof	6	B	6	An der Steinkuhle	7	A	7	Bertha-von-Suttner-Allee	7	B	7				
Am Keilbrink	9	A	9	An der Vaerstbrücke	0	A	0	Bertold-Brecht-Straße	3	A	3	C ampusstraße	2	B	2
Am Kesseborn	8	A	8	Annette-von-Droste-				Biesenkamp	2	A	2	Carl-Zuckmayer-Straße	3	A	3
Am Koppelbrink	1	A	1	Hülshoff-Straße	7	B	7	Billmericher Dorfstraße	6	A	6	Clara-Schumann-Straße	7	B	7
Am Loenweg	8	A	8	Aspersweg	7	B	7	Birkenweg	5	A	5	Colonie	0	A	0
Am Ludwigsbau	1	A	1	Asternweg	0	B	0	Bismarckstraße	2	B	2				
Am Ostenberg	6	A	6	Astrid-Lindgren-Straße	7	B	7	Blumenstraße	1	B	1				

Dahlenstraße	0	B	0	Flügelstraße	4	A	4	Hammer Straße			Hinterstraße	9	A	9	
Dahlweg	9	A	9	Föhrenweg	6	B	6	- Friedrich-Ebert-Str. bis			Hochstraße	5	B	5	
Damaschkeweg	7	A	7	Formerstraße	0	A	0	Hubert-Biernat-Str.	5	A	5	Höhenstraße	7	A	7
Danziger Straße	4	B	4	Frankfurter Straße	5	A	5	- Hubert-Biernat Str. bis			Hohlweg	8	A	8	
Die Rüsch	9	B	9	Freiligrathstraße	7	B	7	Ortsausgang	0	A	0	Höingstraße	8	A	8
Dietrich-Bonhoeffer-Weg	9	B	9	Friedensstraße	3	A	3	Händelstraße	5	B	5	Holbeinstraße	4	B	4
Döbelner Straße	5	A	5	Friedhofsweg	9	B	9	Handwerkstraße	2	B	2	Hollmanns Kamp	9	B	9
Dornsteinweg	1	B	1	Friedrich-Ebert-Straße				Hansastraße			Holtumer Weg	9	B	9	
Dorotheenhof	0	A	0	- Hammer Str. bis Parkstr.	5	B	5	- F.-Ebert-Str. bis Hochstr.	5	B	5	Holzwickeder Straße	6	A	6
Dorotheenstraße	0	A	0	- Parkstr. bis S-Bahn	0	A	0	- Hochstr. bis Mittelstr.	3	A	3	Hortensienweg	8	A	8
Dortmunder Str. (Afferde)	1	A	1	Friedrich-List-Straße	5	B	5	Hans-Böckler-Straße	4	B	4	Hubert-Biernat-Straße			
Dortmunder Str. (Massen)	2	B	2	F.-Seidenstücker-Gasse	4	A	4	Hardenbergstraße	1	A	1	- Hammer Str. bis Platanena.	5	A	5
Dr. Rudolf-Quast-Straße	5	B	5	Friedrich-Winter-Straße	0	B	0	Harkortstraße	4	B	4	- Platanena. bis F.-Ebert-Str.	0	A	0
Dreherstraße	0	A	0	Friedrichstraße	0	B	0	Hauptstraße	9	A	9				
Dreihausen	9	A	9	Fritz-Steinhoff-Weg	2	A	2	Hebbelstraße	7	B	7	Ida-von-Bodelschwingh-W.	8	B	8
Dreishofstraße	8	B	8	Fröndenberger Straße	8	A	8	Heckenstraße	9	B	9	Im Böckenfeld	1	A	0
Dresdner Straße	5	A	5					Heckmanns Winkel	2	B	2	Im Erley	8	B	8
Dreuscherstraße	9	A	9	Gabelsberger Straße	0	A	0	Heerener Straße	8	B	8	Im grünen Winkel	7	A	7
Drosselweg	6	A	6	Gadumer Straße	1	B	1	Heggeweg	8	A	8	Im Kamp	3	B	3
Dürerstraße	4	B	4	Gartenstraße	4	B	4	Heidestraße	0	A	0	Im Lavendelgarten	8	B	8
				Gerberstraße	2	A	2	Heimsaat	9	A	9	Im Ostkamp	9	B	9
Edith-Stein-Straße	7	B	7	Gerhart-Hauptmann-Str.	4	A	4	Heinrich-Heine-Straße	3	A	3	Im Rutental	4	B	4
Effertzstraße	1	B	1	Gerichtsstraße	4	B	4	Heinrich-Hertz-Straße	8	A	8	Im Stift	8	B	8
Eibenweg	6	B	6	Gertrudenstraße	0	B	0	Heinrich-Kopp-Straße	9	B	9	Im stillen Winkel	9	A	9
Eichendorffweg	7	A	7	Gesellschaftsstraße	4	A	4	Heinrich-Lange-Weg	8	B	8	Im Storksbach	8	B	8
Eichenstraße	6	B	6	Gießerstraße	0	A	0	Heinrich-Werner-Platz	2	B	2	Im Vollhorst	1	B	1
Eiligenkamp	2	A	2	GINsterweg	8	A	8	Heinrichstraße	0	B	0	Im Wiesengrund	2	B	2
Einsteinstraße	7	B	7	Glückaufstraße	5	A	5	Heisenbergstraße	7	B	7	In den Bruchgärten	8	B	8
Eintrachtstraße	2	A	2	Glückaufweg	5	A	5	Helene-Weber-Straße	7	B	7	In der Grachte	9	B	9
Elisabeth-Schwarzhaupt-Str.	7	B	7	Goethestraße	7	B	7	Hellweg	7	B	7	In der Kühle	1	A	1
Elsa-Brändström-Straße	7	B	7	Grabengasse	4	A	4	Hemmerder Bahnhofstraße	9	B	9	Industriestraße	0	A	0
Elserstraße	9	A	9	Gräfiningschulteweg	9	B	9	Hemmerder Dorfstraße	9	B	9	Ingeborg-Bachmann-Straße	7	B	7
Emil-Bennemann-Straße	3	A	3	Grenzstraße	5	B	5	Hemmerder Hellweg	9	B	9	Inge-Donnepp-Straße	7	B	7
Emscherstraße	2	B	2	Grillostraße	0	B	0	Hemmerder Kirchplatz	9	B	9	Isaac-Newton-Straße	8	A	8
Enkircher Weg	5	A	5	Große Wiese	2	B	2	Hemmerder Landwehr	9	B	9	Iserlohner Straße	7	A	7
Erbsälzerweg	1	A	1	Große-Oetringhaus-Straße	9	B	9	Hemmerder Tigge	9	B	9	Isinggrund	9	B	9
Erich-Kästner-Straße	3	A	3	Grüner Weg	9	B	9	Hemmerder Wallgraben	9	B	9				
Erlenweg	6	B	6	Grünstraße	5	B	5	Hemmerder Weg	9	B	9	Jägerweg	7	A	7
Eschenweg	6	B	6	Gudrunstraße	2	B	2	Herderstraße	7	B	7	Jahnstraße	7	B	7
Eulenstraße	4	A	4	Güldener Trog	4	A	4	Hermann-Hesse-Straße	7	B	7	Jasminweg	8	A	8
				Gürtelstraße	4	A	4	Hermann-Osthoff-Straße	6	A	6	Josef-Ströthoff-Straße	4	A	4
Falkstraße				Gut Bimberg	8	A	8	Hermann-Plater-Straße	9	B	9				
- B1 bis Kiefernweg	6	B	6	Gutenbergstraße	3	B	3	Hermann-von-Röell-Straße	9	A	9	Kamener Straße	0	A	0
- Massener Str. bis B1	4	B	4	Gutglück-Weg	6	A	6	Hermannstraße	0	B	0	Kampstraße	7	A	7
Fanny-Mendelssohn-Straße	4	B	4	Gutsweg	9	B	9	Hertingerstraße				Kantstraße	5	B	5
Feldmühlenweg	9	B	9					- Markt bis Verkehrsring	4	A	4	Karlstraße	3	B	3
Feldstraße				Habbeskamp	9	A	9	- Verkehrsring bis BAB	7	A	7	Karteneck	8	B	8
- Massener Str. bis B1	4	B	4	Habbesweg	3	A	3	- BAB bis Hillering	6	A	6	Karweg	4	B	4
- B1 bis Hillering	6	A	6	Habichtstraße	1	B	1	Hibbingser Weg	7	A	7	Katharinenplatz	4	A	4
Feldweg	9	A	9	Hacheney	9	A	9	Hibiskusweg	8	A	8	Käthe-Kollwitz-Ring	4	A	4
Feuerdornweg	8	B	8	Hainbuchenweg	5	A	5	Hillering	6	A	6	Keppstraße	6	A	6
Fichtenweg	6	B	6	Haldenstraße	3	B	3	Hinter dem Holz	9	A	9	Kessebürener Dorfstraße	8	A	8
Fliederstraße	0	B	0	Hallohweg	1	A	1	Hinterm Gradierwerk	1	B	1	Kessebürener Landwehr	8	A	0
Florianstraße	3	B	3	Hamburger Straße	0	A	0	Hinterm Südfriedhof	7	B	7	Kessebürener Weg	7	B	7

Kiefernweg	6	B	6	Luisenstraße	0	A	0	Nordlünerner Straße	9	A	9	Ringtunnel	4	A	4						
Kieler Straße	5	A	5	Lüner Bachstraße	9	A	9	Nordring	4	A	4	Rio-Reiser-Weg	4	B	4						
Kirchplatz	4	A	4	Lünerner Bahnhofstraße	9	A	9	Nordstraße	2	B	2	Robert-Bosch-Straße	5	B	5						
Kirchstraße	4	A	4	Lünerner Dorfstraße	9	A	9	Nußbredde	8	B	8	Robert-Koch-Weg	2	B	2						
Kirschbaumallee	6	B	6	Lünerner Kirchstraße	9	A	9	Obere Husemannstraße	4	A	4	Rollmannstraße	0	B	0						
Kleine Buderusstraße	2	B	2	Lünerner Schulstraße	9	A	9		3	B	3	Rosenweg	8	A	8						
Kleine Burgstraße	4	A	4	Lüningstraße	4	A	4		Oberer Roonstraße	3	B	3	Rostocker Straße	3	B	3					
Kleiststraße	3	A	3	Magdeburger Straße	0	A	0		Oberer Falkenweg	1	B	1	Rotdornweg	8	B	8					
Kletterpoth	4	A	4						Oberer Kohlenweg	5	B	5	Rudolf-Diesel-Straße	5	B	5					
Kletterstraße	2	B	2						Magnolienweg	8	A	8	Ruheeck	8	B	8					
Klopstockstraße	7	B	7						Marcusgasse	4	A	4	Ohmstraße	5	B	5	Ruhekopf	9	A	9	
Klosterstraße	4	A	4						Marie-Curie-Straße	8	A	8	Ostbürener Straße	9	A	9	Rüscheweg	9	B	9	
Klosterwall	4	A	4						Märkische Straße	7	B	7	Ostbürener Weg	9	A	9	Ruth- und Ellen-				
Kluse	6	A	6						Markt	4	A	4	Ostendstraße	2	A	2	Weisner-Gasse	4	A	4	
Knappenstraße	0	B	0						Markt Königsborn	0	B	0	Osterkämpe	2	A	2	Saarbrücker Straße	8	A	8	
Königsberger Straße	4	B	4						Martinstraße	7	A	7	Ostfeldweg	9	A	9		1	A	1	
Königsborner Straße									Massener Bachstraße	2	B	2	Ostring	4	A	4		Saarstraße			
- Afferder Weg bis S-Bahn	1	A	1						Massener Bahnhofstraße	2	B	2	Oststraße	9	B	9		Saatweg	6	B	6
- Mittelstraße bis BAB	2	A	2						Massener Dorfstraße	3	A	3	Otto-Balkenholl-Weg	9	B	9		Salinenstraße	1	A	1
Königstraße	9	B	9						Massener Heide	3	B	3	Otto-Brenner-Straße	5	B	5		Salzweg	0	B	0
Koppelweg	2	B	2						Massener Hellweg	3	B	3	Otto-Hahn-Straße	7	B	7		Schachtkuhle	7	B	7
Körnerstraße	7	B	7						Massener Kirchweg	3	A	3	Otto-Holzapfel-Straße	3	A	3		Schäferstraße	4	A	4
Kornstraße	5	A	5						Massener Straße	4	B	4	Palaiseaustraße					Schillerstraße	7	A	7
Kranenkamp	7	A	7						Mauerstraße	4	A	4		5	A	5		Schlägelstraße	0	A	0
Krautstraße	5	A	5	Max-Born-Straße	8	A	8	Pappelweg	6	A	6	Schlehenweg		8	B	8					
Kreuzdornweg	8	B	8	Max-Eyth-Straße	7	B	7	Parallelstraße	1	B	1	Schleiferstraße		0	A	0					
Krummacker	8	A	8	Max-Planck-Straße	7	B	7	Parkstraße	5	A	5	Schlosserstraße		0	A	0					
Krummes Wiese	2	B	2	Max-von-Laue-Straße	8	A	8	Paul-Verhoeven-Straße	7	B	7	Schmale Straße		4	A	4					
Krummfuß	4	A	4	Mehler Stenpad	9	B	9	Paula-Modersohn-Becker-Str.	7	B	7	Schmelzerstraße		0	A	0					
Kuhlenbrink	1	A	1	Mehlhagen	2	B	2	Pestalozzistraße	7	B	7	Schmiedestraße		9	B	9					
Kühlstraße	9	B	9	Merschhove	8	A	8	Peukinger Weg	7	B	7	Schubertstraße		5	B	5					
Kuhstraße	9	A	9	Mesenhofstraße	8	B	8	Peukmanns Hof	8	A	8	Schulstraße		4	A	4					
Kurpark	0	A	0	Milanweg	1	A	1	Platanenallee				Schultenhof	2	B	2						
Kurt-Tucholsky-Straße	3	A	3	Mittelstraße	2	A	2	- zw. Hubert-Biernat-Str. &				Schürenkamp	8	B	8						
Kusengarten	9	B	9	Morgenstraße				Parkstr.	0	A	0	Schütterweg	7	A	7						
Kusenkamp	8	B	8	- Bahnhofstr. bis Verkehrs.	4	A	4	- zw. Parkstr. & F.-Ebert-Str.	5	A	5	Schützenhof	7	A	7						
Lammertstraße				- Verkehrsring bis Indu-Park	7	B	7	Poststiege	4	A	4	Schützenstraße	1	B	1						
	9	A	9	Mozartstraße				Poststraße	3	B	3	Schwarzdornweg	1	A	1						
	6	A	6	- Nordring bis Verkehrsring	4	A	4	Poth'scher Kamp	5	B	5	Schwarzer Weg	1	A	1						
	1	A	1	- Verkehrsring bis Hochstr.	5	B	5	Potsdamer Straße	5	A	5	Schwarzes Gold	0	A	0						
	6	B	6	Mönninghoffs Feld	1	A	0	Provinzialstraße	3	B	3	Schweriner Straße	0	A	0						
	9	A	9	Mühlenstraße	5	B	5	Quellenweg	8	B	8	Schwertlacke	8	B	8						
	5	B	5	Mühlhausener Dorfstraße	8	B	8					Sedanstraße	2	A	2						
	7	A	7	Mühlhausener Hellweg	8	A	8					Seitweg	9	B	9						
	Lessingstraße	7	B	7	Mühlhauser Berg	8	B		8	Raabeweg	7	A	7	Seminarstraße	7	B	7				
	Liedbachstraße	6	A	6	Münchener Straße	5	A		5	Rademachers Weg	5	A	5	Sesekestraße	2	B	2				
Ligusterweg	8	A	8	Nelkenstraße	0	B	0		Rahlenbeckstraße	4	A	4	Siederstraße	1	B	1					
Lindenplatz	4	B	4						Rathausplatz	4	A	4	Siedlung	8	A	8					
Lippestraße	2	B	2						Reckerdingsweg	2	A	2	Siegfriedstraße	3	B	3					
Lise-Meitner-Straße	8	A	8						Reesenufer	9	B	9	Sonja-Weis-Weg	5	B	5					
Lönsstraße	7	A	7						Rehfeuters Kamp	7	A	7	Sperberstraße	1	B	1					
Lortzingstraße	5	B	5					Reinpfad	7	A	7	Stefan-Zweig-Straße	3	A	3						
Lübbertshof	9	B	9					Rembrandtstraße	4	B	4	Steigerstraße	1	A	1						
Ludwig-Richter-Straße	4	B	4					Niesenstraße	4	A	4	Ringstraße	3	A	3	Steimanns Hof	8	B	8		

Steinen	9	B	9	Uelzener Dorfstraße	8	B	8	Waalwijker Straße	5	A	5	Wielandstraße	7	B	7
Steinstraße	1	A	1	Uelzener Hellweg	8	B	8	Wagenfeldstraße	7	B	7	Wiemannstraße	9	A	9
Stettiner Straße	3	B	3	Uelzener Weg	8	A	8	Waldstraße	6	A	6	Wiesenanger	7	A	7
Stockumer Dorfstraße	9	A	9	Uhlandstraße	7	B	7	Wallgasse	4	A	4	Wiesenstraße	5	B	5
Stockumer Hellweg	9	A	9	Ulmenstraße	6	A	6	Wannweg	9	B	9	Wilhelminenstraße	0	B	0
Stockumer Weg	9	B	9	Ulrichswall	4	A	4	Wasserkurler Straße	2	B	2	Wilhelm-Sternfeld-Gasse	4	A	4
Stockumer Wiese	9	A	9	Unnaer Straße	3	B	3	Wasserstraße				Wilhelmstraße	3	B	3
Stollenhofstraße	8	B	8	Untere Husemannstraße	5	B	5	- Alter Markt bis Verkehrsr.	4	A	4	Winkelweg	3	B	3
Stollenweg	0	A	0	Untere Roonstraße	3	A	3	- Verkehrsr. bis Iserlohrer Str.	7	B	7	Zeehenplatz	0	B	0
Stralsunder Straße	3	B	3	Unterer Falkenweg	1	B	1	Weberstraße	5	B	5	Zeichenstraße	0	A	0
Ströverstraße	9	A	9					Weidenweg	6	B	6	Zedernweg	6	B	6
Stuttgarter Straße	5	A	5	Vaersthausener Straße	1	A	1	Weimarer Straße	5	A	5	Ziegelstraße	4	B	4
Südring	4	A	4	Viktoriastraße				Weißdornweg	8	B	8	Zimmerplatz	1	A	1
Südwall	4	A	4	- Friedrich-Ebert-Str. bis				Wellingloh	7	A	7	Zu den Brüchen	6	A	6
Sybil-Westendorp-Straße	5	B	5	Hammer Str.	5	A	5	Werler Straße	7	B	7	Zum Bornekamp	7	A	7
				- Hammer Str. bis				- Indu-Park				Zum Bröhl	9	B	9
Talstraße	7	A	7	Saarbrücker Str.	8	A	8	- Auffahrt Morgenstr. bis				Zum Dorfanger	6	A	6
Tannenweg	6	B	6	Vinckestraße	4	B	4	Bockenweg	8	A	8	Zum Dörgänger	9	B	9
Theodor-Storm-Straße	3	A	3	Vinning	9	A	9	- Bockenw. bis Ortsausgang	9	A	9	Zum Eichborn	6	A	6
Thomas-Mann-Straße	3	A	3	Virchowstraße	3	A	3	Werner-Bergengruen-Straße	3	A	3	Zum Hach	6	A	6
Tippgarten	9	B	9	Vöhdeweg	1	A	1	Westheck	3	B	3	Zum Osterfeld	8	B	8
Trotzburgstraße	9	B	9	Von-Aldenbockum-Weg	8	B	8	Westhemmerder Dorfstraße	9	B	9	Zum Schanzengraben	2	A	2
Tulpenstraße	0	B	0	Von-Ascheberg-Weg	8	B	8	Westhemmerder Weg	9	B	9	Zum Südfeld	6	A	6
Tunnelstiege	4	A	4	Von-Plettenberg-Weg	8	B	8	Westkamp	3	B	3	Zum Tierhagen	9	A	9
Tunnelstiege	4	A	4	Von-Spreng-Weg	8	B	8	Westring	4	A	4	Zur Kölke	8	B	8
Türkenstraße	6	A	6	Vor dem Holz	9	A	9	Weststraße	3	B	3	Zur Massener Mühle	3	B	3
Twiete	8	B	8	Voßkuhle	4	A	4	Westweide	9	B	9	Zur Österwiese	6	A	6
								Wiedenkamp	8	A	8				



Auftraggeber/-in
Anschrift für Abholung

Bitte
ausreichend
frankieren.

Name, Vorname

Straße, Nr.

PLZ, Ort

Telefon

E-Mail

Ich zahle

- ☒ bar / per EC-Karte bei Abholung
- ☐ per Vorauszahlung

Postkarte

Stadtbetriebe Unna
Viktoriastraße 11
59425 Unna

