

Der aktuelle Unnaer Abfallkalender 2020.

Termine – Informationen – Ansprechpartner/-innen



JANUAR

1	MITTWOCH	1. KW	NEUJAHR					
2	DONNERSTAG			4	5	5B	9	
3	FREITAG			6	7	7B	4	
4	SAMSTAG			8	9	9B	2	
5	SONNTAG							
6	MONTAG	2. KW		1	0	0	0B	8
7	DIENSTAG			3	2	2	2B	0
8	MITTWOCH			5	4	4	4B	7
9	DONNERSTAG			7	6	6	6B	5
10	FREITAG			9	8	8	8B	6
11	SAMSTAG			0	1	1A	3	
12	SONNTAG			2	3	3A	1	
13	MONTAG	3. KW		4	5	5A	9	
14	DIENSTAG			6	7	7A	4	
15	MITTWOCH			8	9	9A	2	
16	DONNERSTAG			0	1	1A	3	
17	FREITAG			2	3	3A	1	
18	SAMSTAG			4	5	5A	9	
19	SONNTAG			6	7	7A	4	
20	MONTAG	4. KW		8	9	9A	2	
21	DIENSTAG			0	1	1A	3	
22	MITTWOCH			2	3	3A	1	
23	DONNERSTAG			4	5	5A	9	
24	FREITAG			6	7	7A	4	
25	SAMSTAG			8	9	9A	2	
26	SONNTAG			0	1	1B	3	
27	MONTAG	5. KW		2	3	3B	1	
28	DIENSTAG			4	5	5B	9	
29	MITTWOCH			6	7	7B	4	
30	DONNERSTAG			8	9	9B	2	
31	FREITAG			0	1	1B	3	

FEBRUAR

1	SAMSTAG							
2	SONNTAG							
3	MONTAG	6. KW		1	0	0	0B	8
4	DIENSTAG			3	2	2	2B	0
5	MITTWOCH			5	4	4	4B	7
6	DONNERSTAG			7	6	6	6B	5
7	FREITAG			9	8	8	8B	6
8	SAMSTAG							
9	SONNTAG							
10	MONTAG	7. KW		0	1	1A	3	
11	DIENSTAG			2	3	3A	1	
12	MITTWOCH			4	5	5A	9	
13	DONNERSTAG			6	7	7A	4	
14	FREITAG			8	9	9A	2	
15	SAMSTAG							
16	SONNTAG							
17	MONTAG	8. KW		1	0	1	0A	8
18	DIENSTAG			3	2	3	2A	0
19	MITTWOCH			5	4	5	4A	7
20	DONNERSTAG			7	6	7	6A	5
21	FREITAG			9	8	9	8A	6
22	SAMSTAG							
23	SONNTAG							
24	MONTAG	9. KW		0	1	1B	3	
25	DIENSTAG			2	3	3B	1	
26	MITTWOCH			4	5	5B	9	
27	DONNERSTAG			6	7	7B	4	
28	FREITAG			8	9	9B	2	
29	SAMSTAG							

MÄRZ

1	SONNTAG							
2	MONTAG	10. KW		1	0	0	0B	8
3	DIENSTAG			3	2	2	2B	0
4	MITTWOCH			5	4	4	4B	7
5	DONNERSTAG			7	6	6	6B	5
6	FREITAG			9	8	8	8B	6
7	SAMSTAG							
8	SONNTAG							
9	MONTAG	11. KW		0	1	1A	3	
10	DIENSTAG			2	3	3A	1	
11	MITTWOCH			4	5	5A	9	
12	DONNERSTAG			6	7	7A	4	
13	FREITAG			8	9	9A	2	
14	SAMSTAG							
15	SONNTAG							
16	MONTAG	12. KW		1	0	1	0A	8
17	DIENSTAG			3	2	3	2A	0
18	MITTWOCH			5	4	5	4A	7
19	DONNERSTAG			7	6	7	6A	5
20	FREITAG			9	8	9	8A	6
21	SAMSTAG							
22	SONNTAG							
23	MONTAG	13. KW		0	1	1B	3	
24	DIENSTAG			2	3	3B	1	
25	MITTWOCH			4	5	5B	9	
26	DONNERSTAG			6	7	7B	4	
27	FREITAG			8	9	9B	2	
28	SAMSTAG							
29	SONNTAG							
30	MONTAG	14. KW		1	0	0	0B	8
31	DIENSTAG			3	2	2	2B	0

Gebührenmarke 2014 ist auch für das Jahr 2020 gültig!



14-tägliche Biomüllabfuhr (Bezirke siehe Straßenverzeichnis)



4-wöchentliche Restmüllabfuhr (Bezirke siehe Straßenverzeichnis)



14-tägliche Restmüllabfuhr (Bezirke siehe Straßenverzeichnis)



4-wöchentliche Papierabfuhr (Bezirke siehe Straßenverzeichnis)



14-tägliche Wertstoffabfuhr (Bezirke siehe Straßenverzeichnis)



Die Abfuhr der 1.100 l-Restmüllgefäße findet im gewohnten Rhythmus statt.



Sperrmüll (Karte siehe letzte Seite)



Sondermüllsammelstation (Servicehof, weitere Infos Seite 11)



Weihnachtsbaumabfuhr

Liebe Mitbürgerinnen und Mitbürger,

wieder schauen wir auf ein neues Jahr und legen Ihnen dazu gern den neuen Abfallkalender vor. Hier finden Sie im gewohnten bisherigen Rahmen die aktuellen Termine, Tipps und Ansprechpartner zum Thema Abfallentsorgung in unserer Stadt.

Aber es gibt auch Neuigkeiten zu berichten. Die Arbeiten am Bau eines eigenen Verwaltungsgebäudes auf dem Betriebsgelände gegenüber dem bisherigen Sitz in der Viktoriastraße gehen voran und wir freuen uns darauf, Sie demnächst in den neuen Räumlichkeiten begrüßen zu dürfen. Bis dahin stehen wir selbstverständlich weiterhin an unserem jetzigen Standort zur Erörterung Ihrer Fragen für ein persönliches Gespräch gern zu Verfügung.

Ein ergänzendes Angebot finden Sie im Internet unter **www.stadtbetriebe-unna.de** wie beispielsweise die Möglichkeit zur Erstellung Ihres individuellen Abfallkalenders.

Ein gutes neues Jahr wünschen Ihnen Ihre Stadtbetriebe Unna





Inhaltverzeichnis

Seite 4	Biomüllentsorgung Restmüllentsorgung
Seite 6	Papierentsorgung
Seite 8	Wertstoffentsorgung bitte beachten: geänderte Abfuhrorganisation der GWA
Seite 9 – 10	Standortliste für Glascontainer
Seite 11	Schadstoffe Stationäre Sammelstellen Teilstationäre Sammelstellen
Seite 12	Abfallgebühren Weitere Annahmestellen
Seite 13	Servicehof – Öffnungszeiten, Preise und Annahmestoffe
Seite 14	Ansprechpartner/-innen
Seite 15 – 18	Straßenverzeichnis-Abfuhrbezirke Sperrmüllkarte





Der schnelle Weg zum persönlichen Abfallkalender.



APRIL






1 MITTWOCH	5	4	4	4B	7
2 DONNERSTAG	7	6	6	6B	5
3 FREITAG	 14.00 – 17.00 Uhr	9	8	8	8B
4 SAMSTAG	0	1	1A	3	
5 SONNTAG					
6 MONTAG 15. KW	2	3	3A	1	
7 DIENSTAG	4	5	5A	9	
8 MITTWOCH	6	7	7A	4	
9 DONNERSTAG	8	9	9A	2	
10 FREITAG					
11 SAMSTAG					
12 SONNTAG					
13 MONTAG 16. KW					
14 DIENSTAG	1	0	1	0A	8
15 MITTWOCH	3	2	3	2A	0
16 DONNERSTAG	5	4	5	4A	7
17 FREITAG	7	6	7	6A	5
18 SAMSTAG	9	8	9	8A	6
19 SONNTAG					
20 MONTAG 17. KW	0	1	1B	3	
21 DIENSTAG	2	3	3B	1	
22 MITTWOCH	4	5	5B	9	
23 DONNERSTAG	6	7	7B	4	
24 FREITAG		8	9	9B	2
25 SAMSTAG					
26 SONNTAG					
27 MONTAG 18. KW	1	0	0	0B	8
28 DIENSTAG	3	2	2	2B	0
29 MITTWOCH	5	4	4	4B	7
30 DONNERSTAG	7	6	6	6B	5




MAI

1 FREITAG					
2 SAMSTAG	9	8	8	8B	6
3 SONNTAG					
4 MONTAG 19. KW	0	1	1A	3	
5 DIENSTAG	2	3	3A	1	
6 MITTWOCH	4	5	5A	9	
7 DONNERSTAG	6	7	7A	4	
8 FREITAG		8	9	9A	2
9 SAMSTAG					
10 SONNTAG					
11 MONTAG 20. KW	1	0	1	0A	8
12 DIENSTAG	3	2	3	2A	0
13 MITTWOCH	5	4	5	4A	7
14 DONNERSTAG	7	6	7	6A	5
15 FREITAG	9	8	9	8A	6
16 SAMSTAG	 09.00 – 12.00 Uhr				
17 SONNTAG					
18 MONTAG 21. KW	0	1	1B	3	
19 DIENSTAG	2	3	3B	1	
20 MITTWOCH	4	5	5B	9	
21 DONNERSTAG					
22 FREITAG	6	7	7B	4	
23 SAMSTAG	8	9	9B	2	
24 SONNTAG					
25 MONTAG 22. KW	1	0	0	0B	8
26 DIENSTAG	3	2	2	2B	0
27 MITTWOCH	5	4	4	4B	7
28 DONNERSTAG	7	6	6	6B	5
29 FREITAG	9	8	8	8B	6
30 SAMSTAG					
31 SONNTAG					

JUNI

1 MONTAG 23. KW					
2 DIENSTAG	0	1	1A	3	
3 MITTWOCH	2	3	3A	1	
4 DONNERSTAG	4	5	5A	9	
5 FREITAG	 14.00 – 17.00 Uhr	6	7	7A	4
6 SAMSTAG	8	9	9A	2	
7 SONNTAG					
8 MONTAG 24. KW	1	0	1	0A	8
9 DIENSTAG	3	2	3	2A	0
10 MITTWOCH	5	4	5	4A	7
11 DONNERSTAG					
12 FREITAG	7	6	7	6A	5
13 SAMSTAG	9	8	9	8A	6
14 SONNTAG					
15 MONTAG 25. KW	0	1	1B	3	
16 DIENSTAG	2	3	3B	1	
17 MITTWOCH	4	5	5B	9	
18 DONNERSTAG	6	7	7B	4	
19 FREITAG		8	9	9B	2
20 SAMSTAG					
21 SONNTAG					
22 MONTAG 26. KW	1	0	0	0B	8
23 DIENSTAG	3	2	2	2B	0
24 MITTWOCH	5	4	4	4B	7
25 DONNERSTAG	7	6	6	6B	5
26 FREITAG	9	8	8	8B	6
27 SAMSTAG					
28 SONNTAG					
29 MONTAG 27. KW	0	1	1A	3	
30 DIENSTAG	2	3	3A	1	

-  14-tägliche Biomüllabfuhr (Bezirke siehe Straßenverzeichnis)
-  4-wöchentliche Restmüllabfuhr (Bezirke siehe Straßenverzeichnis)
-  14-tägliche Restmüllabfuhr (Bezirke siehe Straßenverzeichnis)
-  4-wöchentliche Papierabfuhr (Bezirke siehe Straßenverzeichnis)
-  14-tägliche Wertstoffabfuhr (Bezirke siehe Straßenverzeichnis)

-  Die Abfuhr der 1.100 l-Restmüllgefäße findet im gewohnten Rhythmus statt.
-  Sperrmüll (Karte siehe letzte Seite)
-  Sondermüllsammelstation (Servicehof, weitere Infos Seite 11)

Was kommt in das Biogefäß?

Je kleiner der Rest, desto größer der Vorteil für die Umwelt. Deshalb setzen die Stadtbetriebe Unna konsequent auf Abfalltrennung.

In das **Biogefäß** gehören organische Abfälle aus Haus und Garten wie zum Beispiel:

- Grünschnitt, Gartenabfälle, Blumenerde
- organische Küchenabfälle
- Teebeutel, Kaffeefilter
- Sägemehl, Holzwolle

Nicht in das Biogefäß gehören zum Beispiel Zigarettenkippen, Katzenstreu und Tierkot, verunreinigtes Straßenlaub und Kunststoffbeutel. **Auch sogenannte „kompostierbare Kunststofftüten“ dürfen nicht hinein.**

Verwenden Sie Zeitungspapier zum Auslegen, um Rückstände zu vermeiden. Fisch- und Fleischabfälle bitte in Zeitungspapier einwickeln. Kein Buntdruckpapier!



Auch als Aufkleber für die Biotonne erhältlich!
☎ 0 800 400 1400 (gebührenfrei; aus dem Festnetz)

Biomüllentsorgung



Biomüllentsorgung (organische Abfälle aus Küche und Garten): Hier bieten wir Ihnen drei Gefäßgrößen mit 14-täglicher Abholung an:

- 80 l • 120 l • 240 l
- 70 l **Beistellsack** (für Grünabfälle, Abholung am Tag der Biomüllabfuhr)

TIPPS: Nutzen Sie die Angebote unseres Servicehofes (z. B. für Gartenabfälle). Das Biogefäß im Winter – zumindest vor dem Abfuhrtag – möglichst frostfrei stellen.

Restmüllentsorgung

Hier stehen Ihnen vier Gefäßgrößen mit wahlweiser 14-täglicher oder 4-wöchentlicher Abfuhr zur Verfügung:

- 80 l • 120 l • 240 l • 1.100 l
- 70 l **Beistellsack** (für gelegentlich anfallende, zusätzliche Abfallmengen; Abholung am Tag der Restmüllabfuhr)

Bitte achten Sie darauf, keine schädlichen Stoffe, wie Farbreste, Batterien etc., in das Restmüllgefäß zu werfen. Auf den folgenden Seiten finden Sie eine Auflistung von Schadstoffen, die getrennt abgegeben werden können (siehe Seite 11).

JULI

1 MITTWOCH	4	5	5A	9	
2 DONNERSTAG	6	7	7A	4	
3 FREITAG		8	9	9A	2
4 SAMSTAG					
5 SONNTAG					
6 MONTAG 28. KW	1	0	1	0A	8
7 DIENSTAG	3	2	3	2A	0
8 MITTWOCH	5	4	5	4A	7
9 DONNERSTAG	7	6	7	6A	5
10 FREITAG	9	8	9	8A	6
11 SAMSTAG					
12 SONNTAG					
13 MONTAG 29. KW	0	1	1B	3	
14 DIENSTAG	2	3	3B	1	
15 MITTWOCH	4	5	5B	9	
16 DONNERSTAG	6	7	7B	4	
17 FREITAG		8	9	9B	2
18 SAMSTAG					
19 SONNTAG					
20 MONTAG 30. KW	1	0	0	0B	8
21 DIENSTAG	3	2	2	2B	0
22 MITTWOCH	5	4	4	4B	7
23 DONNERSTAG	7	6	6	6B	5
24 FREITAG	9	8	8	8B	6
25 SAMSTAG					
26 SONNTAG					
27 MONTAG 31. KW	0	1	1A	3	
28 DIENSTAG	2	3	3A	1	
29 MITTWOCH	4	5	5A	9	
30 DONNERSTAG	6	7	7A	4	
31 FREITAG		8	9	9A	2

AUGUST

1 SAMSTAG							
2 SONNTAG							
3 MONTAG 32. KW	1	0	1	0A	8		
4 DIENSTAG	3	2	3	2A	0		
5 MITTWOCH	5	4	5	4A	7		
6 DONNERSTAG	7	6	7	6A	5		
7 FREITAG	9	8	9	8A	6		
8 SAMSTAG							
9 SONNTAG							
10 MONTAG 33. KW	0	1	1B	3			
11 DIENSTAG	2	3	3B	1			
12 MITTWOCH	4	5	5B	9			
13 DONNERSTAG	6	7	7B	4			
14 FREITAG		14.00 – 17.00 Uhr		8	9	9B	2
15 SAMSTAG							
16 SONNTAG							
17 MONTAG 34. KW	1	0	0	0B	8		
18 DIENSTAG	3	2	2	2B	0		
19 MITTWOCH	5	4	4	4B	7		
20 DONNERSTAG	7	6	6	6B	5		
21 FREITAG	9	8	8	8B	6		
22 SAMSTAG							
23 SONNTAG							
24 MONTAG 35. KW	0	1	1A	3			
25 DIENSTAG	2	3	3A	1			
26 MITTWOCH	4	5	5A	9			
27 DONNERSTAG	6	7	7A	4			
28 FREITAG		8	9	9A	2		
29 SAMSTAG							
30 SONNTAG							
31 MONTAG 36. KW	1	0	1	0A	8		

SEPTEMBER

1 DIENSTAG	3	2	3	2A	0		
2 MITTWOCH	5	4	5	4A	7		
3 DONNERSTAG	7	6	7	6A	5		
4 FREITAG		14.00 – 17.00 Uhr	9	8	9	8A	6
5 SAMSTAG							
6 SONNTAG							
7 MONTAG 37. KW	0	1	1B	3			
8 DIENSTAG	2	3	3B	1			
9 MITTWOCH	4	5	5B	9			
10 DONNERSTAG	6	7	7B	4			
11 FREITAG		8	9	9B	2		
12 SAMSTAG							
13 SONNTAG							
14 MONTAG 38. KW	1	0	0	0B	8		
15 DIENSTAG	3	2	2	2B	0		
16 MITTWOCH	5	4	4	4B	7		
17 DONNERSTAG	7	6	6	6B	5		
18 FREITAG	9	8	8	8B	6		
19 SAMSTAG							
20 SONNTAG							
21 MONTAG 39. KW	0	1	1A	3			
22 DIENSTAG	2	3	3A	1			
23 MITTWOCH	4	5	5A	9			
24 DONNERSTAG	6	7	7A	4			
25 FREITAG		8	9	9A	2		
26 SAMSTAG							
27 SONNTAG							
28 MONTAG 40. KW	1	0	1	0A	8		
29 DIENSTAG	3	2	3	2A	0		
30 MITTWOCH	5	4	5	4A	7		



14-tägliche Biomüllabfuhr (Bezirke siehe Straßenverzeichnis)



4-wöchentliche Restmüllabfuhr (Bezirke siehe Straßenverzeichnis)



14-tägliche Restmüllabfuhr (Bezirke siehe Straßenverzeichnis)



4-wöchentliche Papierabfuhr (Bezirke siehe Straßenverzeichnis)



14-tägliche Wertstoffabfuhr (Bezirke siehe Straßenverzeichnis)



Die Abfuhr der 1.100 l-Restmüllgefäße findet im gewohnten Rhythmus statt.



Sperrmüll (Karte siehe letzte Seite)



Sondermüllsammelstation (Servicehof, weitere Infos Seite 11)

Papierentsorgung

Wann wird mein Papiergefäß geleert?

Zum Beispiel: Sie wohnen in der Ackerstraße, dann gilt für Sie der **Abfuhrbezirk 6**. In der blauen Spalte sehen sie ein **B**.

Ackerstraße
Adalbert-Stifter-Straße
Adeline-Jöster-Weg
Adlerweg
Afferder Weg

6	B
8	A
8	B
1	B
1	A

Diese zwei Angaben zusammen (**6B**) ergeben die Bezeichnung im Kalender, wann Ihr Papiergefäß geleert wird.

AUGUST

19 MITTWOCH	5	4	4	4B	7
20 DONNERSTAG	7	6	6	6B	5
21 FREITAG	9	8	8	8B	6

Ihr Papiergefäß würde zum Beispiel am Donnerstag, dem 20. August, geleert!



Was gehört in Ihr Papiergefäß?

Papier, Pappe, Kartonagen, Zeitungen, Zeitschriften, Prospekte, Kataloge, Schreibpapier, Hefte, zusammengelegte oder zerkleinerte Kartons, Packpapier, saubere Papiertüten sowie alle Verpackungen aus Papier und Pappe.




Papier-Containerstandort

Papiergefäß voll oder eine größere Menge an Kartonagen?




Für den Fall der Fälle bieten die Stadtbetriebe Unna zusätzlich zum Papiergefäß einen Containerstandort an:

Vor dem Servicehof in der Viktoriastraße 27.




OKTOBER






1	DONNERSTAG	7	6	7	6A	5
2	FREITAG	9	8	9	8A	6
3	SAMSTAG	TAG DER DEUTSCHEN EINHEIT				
4	SONNTAG					
5	MONTAG 41. KW	0	1	1B	3	
6	DIENSTAG	2	3	3B	1	
7	MITTWOCH	4	5	5B	9	
8	DONNERSTAG	6	7	7B	4	
9	FREITAG	 14.00 – 17.00 Uhr		8	9	9B 2
10	SAMSTAG					
11	SONNTAG					
12	MONTAG 42. KW	1	0	0	0B	8
13	DIENSTAG	3	2	2	2B	0
14	MITTWOCH	5	4	4	4B	7
15	DONNERSTAG	7	6	6	6B	5
16	FREITAG	9	8	8	8B	6
17	SAMSTAG					
18	SONNTAG					
19	MONTAG 43. KW	0	1	1A	3	
20	DIENSTAG	2	3	3A	1	
21	MITTWOCH	4	5	5A	9	
22	DONNERSTAG	6	7	7A	4	
23	FREITAG		8	9	9A	2
24	SAMSTAG					
25	SONNTAG					
26	MONTAG 44. KW	1	0	1	0A	8
27	DIENSTAG	3	2	3	2A	0
28	MITTWOCH	5	4	5	4A	7
29	DONNERSTAG	7	6	7	6A	5
30	FREITAG	9	8	9	8A	6
31	SAMSTAG					




NOVEMBER

1	SONNTAG	ALLERHEILIGEN				
2	MONTAG 45. KW	0	1	1B	3	
3	DIENSTAG	2	3	3B	1	
4	MITTWOCH	4	5	5B	9	
5	DONNERSTAG	6	7	7B	4	
6	FREITAG	 14.00 – 17.00 Uhr		8	9	9B 2
7	SAMSTAG					
8	SONNTAG					
9	MONTAG 46. KW	1	0	0	0B	8
10	DIENSTAG	3	2	2	2B	0
11	MITTWOCH	5	4	4	4B	7
12	DONNERSTAG	7	6	6	6B	5
13	FREITAG	9	8	8	8B	6
14	SAMSTAG					
15	SONNTAG					
16	MONTAG 47. KW	0	1	1A	3	
17	DIENSTAG	2	3	3A	1	
18	MITTWOCH	4	5	5A	9	
19	DONNERSTAG	6	7	7A	4	
20	FREITAG		8	9	9A	2
21	SAMSTAG					
22	SONNTAG					
23	MONTAG 48. KW	1	0	1	0A	8
24	DIENSTAG	3	2	3	2A	0
25	MITTWOCH	5	4	5	4A	7
26	DONNERSTAG	7	6	7	6A	5
27	FREITAG	9	8	9	8A	6
28	SAMSTAG					
29	SONNTAG					
30	MONTAG 49. KW	0	1	1B	3	

DEZEMBER

1	DIENSTAG	2	3	3B	1	
2	MITTWOCH	4	5	5B	9	
3	DONNERSTAG	6	7	7B	4	
4	FREITAG	 14.00 – 17.00 Uhr		8	9	9B 2
5	SAMSTAG					
6	SONNTAG					
7	MONTAG 50. KW	1	0	0	0B	8
8	DIENSTAG	3	2	2	2B	0
9	MITTWOCH	5	4	4	4B	7
10	DONNERSTAG	7	6	6	6B	5
11	FREITAG	9	8	8	8B	6
12	SAMSTAG					
13	SONNTAG					
14	MONTAG 51. KW	0	1	1A	3	
15	DIENSTAG	2	3	3A	1	
16	MITTWOCH	4	5	5A	9	
17	DONNERSTAG	6	7	7A	4	
18	FREITAG		8	9	9A	2
19	SAMSTAG	1	0	1	0A	8
20	SONNTAG					
21	MONTAG 52. KW	3	2	3	2A	0
22	DIENSTAG	5	4	5	4A	7
23	MITTWOCH	7	6	7	6A	5
24	DONNERSTAG	HEILIGABEND	9	8	9	8A 6
25	FREITAG	1. WEIHNACHSTAG				
26	SAMSTAG	2. WEIHNACHSTAG				
27	SONNTAG					
28	MONTAG 53. KW	0	1	1B	3	
29	DIENSTAG	2	3	3B	1	
30	MITTWOCH	4	5	5B	9	
31	DONNERSTAG	SILVESTER	6	7	7B	4

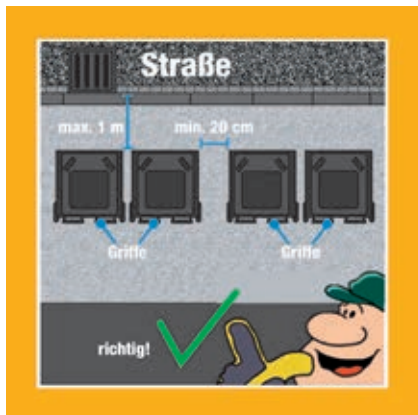
-  14-tägliche Biomüllabfuhr (Bezirke siehe Straßenverzeichnis)
-  4-wöchentliche Restmüllabfuhr (Bezirke siehe Straßenverzeichnis)
-  14-tägliche Restmüllabfuhr (Bezirke siehe Straßenverzeichnis)
-  4-wöchentliche Papierabfuhr (Bezirke siehe Straßenverzeichnis)
-  14-tägliche Wertstoffabfuhr (Bezirke siehe Straßenverzeichnis)

-  Die Abfuhr der 1.100 l-Restmüllgefäße findet im gewohnten Rhythmus statt.
-  Sperrmüll (Karte siehe letzte Seite)
-  Sondermüllsammelstation (Servicehof, weitere Infos Seite 11)

Wertstoffentsorgung

Die Gesellschaft für Wertstoff- und Abfallwirtschaft Kreis Unna mbH (GWA), die vom Kreis Unna mit der Abfuhr der Gelben Wertstofftonne in unserer Stadt beauftragt ist, ändert im Jahr 2020 mit Einführung der Seitenladertechnik ihre Abfuhrlogistik.

Bitte bilden Sie „Tonnenpaare“!



Um die Seitenladertechnik bei der Abfuhr noch effizienter zu gestalten, bittet die GWA darum, die Abfallgefäße möglichst paarweise bereitzustellen. Damit die Abfallgefäße bei der Abfuhr richtig stehen, beachten Sie bitte folgende Hinweise:

- Stellen Sie die Abfallbehälter immer mit der Deckelöffnung zur Straßenseite. Der Abstand der Abfallbehälter zur Bordsteinkante sollte max. 1 m betragen.
- Bilden Sie Tonnenpaare (Größe egal) und stellen Sie dazu immer zwei Abfallbehälter so dicht wie möglich zusammen.
- Lassen Sie zwischen zwei Behälterpaaren min. 20 cm Platz.
- Achten Sie darauf, dass sich keine Hindernisse (z. B. Autos, Bäume oder Laternen) zwischen den Tonnen und der Straße befinden.
- Stellen Sie die Behälter bei der nächsten Abholung dort auf, wo sie unsere Mitarbeiter nach der Leerung abgestellt haben.

Die GWA bedankt sich für Ihre Unterstützung.

Bitte beachten Sie auch im Kalendarium und Straßenverzeichnis eventuelle Bezirksänderungen.

Bei allen Fragen zur Abfuhr der Gelben Wertstofftonne wenden Sie sich bitte an:

Gesellschaft für Wertstoff- und Abfallwirtschaft
Kreis Unna mbH (GWA),
Friedrich-Ebert-Straße 59, 59425 Unna

(0 800) 400 1 400 Gebührenfreies Infotelefon
aus dem Festnetz Kreis Unna
Zentrale

(0 23 03) 284-0

Warum Abfalltrennung wichtig ist:

Falsche Abfalltrennung führt zu Mehrkosten. In der Vergangenheit haben sich im **Biomüll** bei einigen Anlieferungen – auch aus der Kreisstadt Unna – so hohe Restmüllanteile gezeigt, dass diese als Restmüll entsorgt werden mussten. Die Folge waren unnötige Mehrkosten, die von allen Gebührenden getragen werden müssen.

Gleiches gilt für die **Gelbe Wertstofftonne**. Auch hier wurden bei Kontrollen durch die GWA (siehe S. 8) des Öfteren Gefäße nicht geleert, so dass entweder nachsortiert oder eine kostenpflichtige Leerung als Restmüll stattfinden musste.

Wir appellieren daher an alle Bürgerinnen und Bürger, nicht nur aus ökologischen Gesichtspunkten, sondern auch im eigenen wirtschaftlichen Interesse die zur Verfügung gestellten Abfall- und Wertstoffgefäße wie die Bio-, die Papier- und die Gelbe Wertstofftonne verantwortungsvoll zu nutzen.

Sowohl die Stadtbetriebe Unna als auch die GWA werden weiterhin Kontrollen der Abfall- und Wertstoffgefäße durchführen.



Glas-Containerstandorte

Afferde

Am Teich

Billmerich

Billmericher Dorfstraße

Buschstraße

Liedbachstraße

Hemmerde

Auf dem Winkel, gegenüber Feuerwehr

Hemmerder Dorfstraße, gegenüber Heckenstraße

Hemmerder Hellweg, vor Sportplatz

Kessebüren

Am Loerweg

Königsborn

An der schwarzen Saline

Bergenkamp

Berliner Allee, Ecke Stuttgarter Straße

Dorotheenstraße, Ecke Heidestraße

Dorotheenstraße, gegenüber Salzweg

Dreherstraße

Effertzstraße

Friedrich-List-Straße

Hammer Straße, 102 d, Behesda Seniorenheim

Hansastraße, Zufahrt Lidl

Hermannstraße, Ecke Heinrichstraße

Hermannstraße, neben Barbaraweg

Hubert-Biernat-Straße, Ecke Platanenallee

Industriestraße

Kamener Straße, neben Hausnummer 31

Kamener Straße, Parkplatz REWE

Ligusterweg, Parkplatz Eissporthalle

Luisenstraße

Parkstraße, gegenüber Märkischem Berufskolleg

Rollmannstraße, Markt Königsborn (unterirdisch)

Rudolf-Diesel-Straße

Schützenstraße, Ecke Hinterm Gradierwerk

Vaersthäuser Straße, gegenüber Nr. 82

Viktoriastraße 27, vor Servicehof

Glas-Containerstandorte

Zechenstraße, gegenüber Dorotheenstraße
Zimmerplatz, Kinderklinik

Lünern

Kuhstraße
Lünerner Schulstraße, Grundschule

Massen

Biesenkamp
Buderusstraße
Büddenberg, Parkplatz Friedhof
Emil-Bennemann-Straße
Heinrich-Heine-Straße, Wendehammer
Im Wiesengrund
Karlstraße, Parkplatz Sportplatz
Königsborner Straße, vor Autobahn
Massener Heide, Ecke Am Stuckenberg
Mittelstraße, an Zufahrt Turnhalle
Nordstraße, Ecke Massener Bahnhofstraße
Otto-Holzapfel-Straße, Ecke Stefan-Zweig-Straße
Poststraße
Provinzialstraße, Ecke Obere Roonstraße
Untere Roonstraße
Virchowstraße

Mitte

Ahornstraße
Alfred-Nobel-Straße
Bachstraße, neben Spielplatz
Bertha-von-Suttner-Allee, Parkplatz LIDL
Bornekampstraße 5
Falkstraße, gegenüber Harkortstraße
Goethestraße, gegenüber Eichendorffweg
Hans-Böckler-Straße
Hellweg
Herderstraße, Ecke Am Tiggesgraben
Hertinger Straße, neben Tankstelle
Morgenstraße, Ecke Klopstockstraße
Mozartstraße, Ecke Am Hang
Mozartstraße, neben Bonifatius-Heim
Nordring, neben AWO-Seniorenheim
Pestalozzistraße

Tannenweg, Parkplatz vor Kleingärten
Weidenweg
Ziegelstraße, vor Brockhausplatz

Mühlhausen

Mühlhausener Hellweg
Nußbreite
Zum Osterfeld, Zufahrt Sportplatz

Nordlünern

Nordlünerner Straße

Siddinghausen

Hauptstraße

Stockum

Stockumer Dorfstraße

Uelzen

Ida-von-Bodelschwingh-Weg
Marie-Curie-Straße
Uelzener Dorfstraße, Höhe Weißdornweg

Denken Sie an Ihre Nachbarn

Die Entsorgung alter Flaschen und Glasgefäße in die dafür vorgesehenen Container ist eine erhebliche Lärmbelästigung.

Achten Sie beim Einwurf auf Ruhezeiten und vermeiden Sie besonders „schwungvolle“ Würfe, um den Lärmpegel nicht unnötig zu steigern.

Ihre Nachbarn werden es Ihnen danken!

Einwurfzeiten: Werktags von 07.00 – 20.00 Uhr

Nachts sowie an Sonn- und Feiertagen ist der Altglas-Einwurf verboten.

Schadstoffsammlung

Schadstoffhaltige Abfälle dürfen keinesfalls in den Hausmüll oder in die Toilette gegeben werden! Für eine fachgerechte Entsorgung dieser Problemabfälle bietet die Gesellschaft für Wertstoff- und Abfallwirtschaft Kreis Unna mbH (GWA) **für alle Privathaushalte** im Bereich Unna drei stationäre Sammelstellen und Annahmeterminale am Servicehof Unna an.

Schadstoffe

Abgabemöglichkeit in haushaltsüblichen Kleinmengen:

- Batterien, Knopfzellen
- Brems- und Kühlflüssigkeit, Frost- und Rostschutzmittel
- Ölhaltige Tücher, Ölfilter
- Abflussreiniger und scharfe Reiniger
- Farben und Lacke, Terpentin und andere Lösemittel
- Klebstoffe, Säuren, Beizen und Laugen, Fotochemikalien
- Quecksilberthermometer
- Medikamente
- Pflanzenschutz- und Schädlingsbekämpfungsmittel
- Imprägniermittel, Fleckentferner
- chemische Mottenschutzmittel

TIPP:

Für Batterien oder Altöl bitte die existierenden Rücknahmesysteme des Handels nutzen! Denn: Der Verbraucher hat mit dem Kaufpreis schon für die **kostenlose** Rückgabe bezahlt. Altöl, für das kein Kaufbeleg mehr vorhanden ist, kann in Kleinmengen gegen ein geringes Entgelt (0,60 €/l) an den **stationären Sammelstellen** abgegeben werden.

Ausgetrocknete Farbreste (z. B. Binderfarbe) bitte auskratzen und in den Restmüll geben! Leere Farbeimer und Farbdosen gehören in die Wertstofftonne!

Stationäre Sammelstellen

Schadstoffannahme an folgenden Standorten:

Wertstoffhof Kamen-Heeren-Werve

Mühlhauser Straße, 59174 Kamen

Tel. (0 23 07) 9 42 20 11

Öffnungszeiten: Mo., Di., Do., Fr. 09.00 – 16.30 Uhr
Mi. (Sommerzeit) 09.00 – 18.00 Uhr
Mi. (Winterzeit) 09.00 – 16.30 Uhr
Sa. 09.00 – 13.00 Uhr

Wertstoffhof Holzwickede

Friedrich-Ebert-Straße 4 a, 59439 Holzwickede

Tel. (0 23 01) 44 05

Öffnungszeiten: Di. 10.30 – 18.00 Uhr
Fr. 10.30 – 18.00 Uhr
Sa. 09.00 – 14.00 Uhr

Kompostwerk / Umladeanlage, Wertstoffhof mit Schadstoffannahme Fröndenberg-Ostbüren

Ostbürener Straße, Tel. (0 23 03) 9 41 12 20

Öffnungszeiten siehe Seite 12 unten.

Annahmeterminale Servicehof Unna

Servicehof Unna, Viktoriastraße 27

Fr. 17.01.2020 14.00 – 17.00 Uhr
Fr. 07.02.2020 14.00 – 17.00 Uhr
Fr. 06.03.2020 14.00 – 17.00 Uhr
Fr. 03.04.2020 14.00 – 17.00 Uhr
Sa. 16.05.2020 09.00 – 12.00 Uhr
Fr. 05.06.2020 14.00 – 17.00 Uhr
Fr. 14.08.2020 14.00 – 17.00 Uhr
Fr. 04.09.2020 14.00 – 17.00 Uhr
Fr. 09.10.2020 14.00 – 17.00 Uhr
Fr. 06.11.2020 14.00 – 17.00 Uhr
Fr. 04.12.2020 14.00 – 17.00 Uhr

Abfallgebühren*

Die Gebühren für Müllgefäße bzw. -behälter betragen im Kalenderjahr 2020:

für ein Gefäß im Biomüll:

14-täglich	80 l	71,32 €
14-täglich	120 l	106,97 €
14-täglich	240 l	213,95 €
je Beistellsack für Biomüll		2,40 €

im Restmüll:

14-täglich	80 l	151,51 €
4-wöchentlich	80 l	75,75 €
14-täglich	120 l	227,26 €
4-wöchentlich	120 l	113,63 €
14-täglich	240 l	454,52 €
4-wöchentlich	240 l	227,26 €
wöchentlich	1.100 l	4.166,44 €
14-täglich	1.100 l	2.083,22 €
4-wöchentlich	1.100 l	1.041,61 €
je Beistellsack für Restmüll		5,10 €

Preise für Sperrgutabholung:

Sperrgut unmittelbar an die Grundstücksgrenze gestellt für den ersten m ³ als Mindestgebühr	35,00 €
für jeden weiteren angefangenen m ³	25,00 €
für Sperrgut, das nicht unmittelbar an der Grundstücksgrenze abgestellt ist, je m ³ zusätzlich	13,00 €
Bei Abholung von Elektrogeräten: Transportkosten pro Stück	5,00 €
wenn die Geräte nicht an der Grundstücksgrenze abgestellt sind, erhöht sich die Gebühr für den Transport pro Stück um	10,00 €

Neu:

Bei Abholung können Gebühren jetzt auch per **EC-Karte** bezahlt werden!

*Die angegebenen Gebühren gelten vorbehaltlich der Beschlussfassung des Rates der Kreisstadt Unna, der am 12.12.2019 tagt.

Weitere Annahmestellen

Abgabemöglichkeiten: u. a. Grünschnitt, Restmüll, Sperrgut, Wertstoffe, Schadstoffe

**Kompostwerk / Umladeanlage
Wertstoffhof mit Schadstoffannahme
Fröndenberg-Ostbüren**

Ostbürener Straße, Tel. (0 23 03) 9 41 12 20
Öffnungszeiten: Mo., Mi., Do. 08.00 – 16.00 Uhr
Di. + Fr. (Sommerz.) 08.00 – 17.00 Uhr
Di. + Fr. (Winterzeit) 08.00 – 16.00 Uhr
Sa 08.00 – 13.00 Uhr

**Abgabemöglichkeiten: Inertstoffe
(ausschließlich Boden und Bauschutt)**

Inertstoffdeponie Kamen-Heeren-Werve
Mühlhauser Straße, Tel. (0 23 07) 94 22 00
Öffnungszeiten: Mo.– Fr. 07.00 – 16.30 Uhr
Sa. 08.00 – 13.00 Uhr

Servicehof

Öffnungszeiten: **Di. – Do. 11.00 – 16.00 Uhr**
Fr. 11.00 – 18.00 Uhr
Sa. 08.00 – 13.00 Uhr



**Ihre Ansprechpartner
auf dem Servicehof:
Martina Porta
Hartmut Flunkert
Tel. (01 71) 7 40 75 95**

Lageplan siehe Seite 14

Annahmemöglichkeit

Altholz	Be- und unbeschichtete Möbelhölzer mit geringen Metallanteilen (bis 20 mm auch Spanplatten), Bauholz, Abbruchholz (Türen ohne Beschläge, Fensterrahmen ohne Glas, Paneele), unlackierte Balken, Kisten, Paletten und andere Massivhölzer
Bauschutt	Abbruchsteine, Fliesen, Putz, fester Zement, Betonteile und Pflastersteine
Altmittel	Eisen, Messing, Kupfer, Blei, Guss und Aluminium

Keine Annahmemöglichkeit

Altholz	Druckimprägnierte Hölzer; Hölzer, die mit Schaumstoff bespannt sind
Bauschutt	Gipskarton und Asphalt
Altmittel	Metalle, die mit Kunststoffanteilen versehen sind, Autoschrott

* Die angegebenen Gebühren gelten vorbehaltlich der Beschlussfassung des Rates der Kreisstadt Unna, der am 12.12.2019 tagt.

Servicehof Preisliste*

Serviceleistungen:

Altkleider, Glas (sortiert nach Farbe), Papier, Pappe, Korken, Batterien und Metall, Elektro- und Elektronikgeräte

kostenlos

Beistellsäcke für Restmüll (bis je 70 Liter)	5,10 €
Beistellsäcke für Biomüll (bis je 70 Liter)	2,40 €
Müllis (Vorsammelbehälter für Biomüll)***	4,00 €
50 Mülltüten***	3,50 €

Baum- und Strauchschnitt:

Kleinmenge, pro Sack (bis 70 Liter)	1,64 €
PKW inkl. Kombi, nur Kofferraum	4,78 €
PKW inkl. Kombi, mehr als Kofferraum	9,56 €
PKW mit Anhänger (bis 750 kg)	23,90 €
PKW mit Anhänger (über 750 kg)	47,80 €
sowie Kleinbusse und Kleintransporter	44,70 €
10er-Karte für Grünschnitt (1 Abschnitt für eine Kofferraumanlieferung)	

Holz (keine Jägerzäune, Bahnschwellen u.ä.):

PKW inkl. Kombi, nur Kofferraum	4,44 €
PKW inkl. Kombi, mehr als Kofferraum	8,88 €
PKW mit Anhänger (bis 750 kg)	22,20 €
PKW mit Anhänger (über 750 kg)	44,40 €
sowie Kleinbusse und Kleintransporter	

Bauschutt:

PKW inkl. Kombi, nur Kofferraum	4,10 €
PKW inkl. Kombi, mehr als Kofferraum	8,20 €
PKW mit Anhänger (bis 750 kg)	20,50 €
PKW mit Anhänger (über 750 kg)	41,00 €
sowie Kleinbusse und Kleintransporter	

Sperrmüll**:

PKW inkl. Kombi, nur Kofferraum	10,24 €
PKW inkl. Kombi, mehr als Kofferraum	20,48 €
PKW mit Anhänger (bis 750 kg)	51,20 €
PKW mit Anhänger (über 750 kg)	102,40 €
sowie Kleinbusse und Kleintransporter	

** Die Anlieferung ist auf max. 4 m³ pro Tag beschränkt.

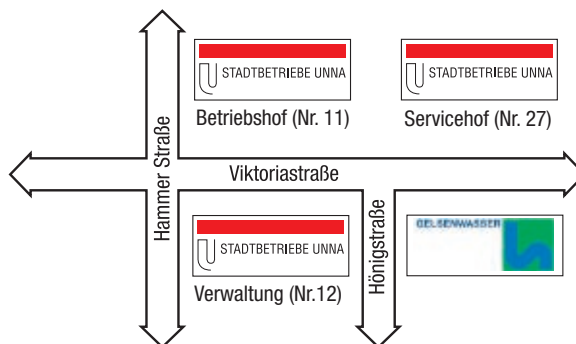
*** Stand 01.01.2020, Änderungen vorbehalten

STADTBETRIEBE UNNA

Viktoriastraße 12
59425 Unna

Telefonvermittlung (0 23 03) 20 03-0
Telefax (0 23 03) 20 03-13
E-Mail info@stadtbetriebe-unna.de
Internet www.stadtbetriebe-unna.de

Öffnungszeiten: Mo. – Do. 08.00 – 16.00 Uhr
Fr. 08.00 – 12.30 Uhr



Kundenbetreuung

Servicenummer 0 800 20 03-9 99

Telefax (0 23 03) 20 03-13

- **Abfuhr Müllgefäße** 20 03-54
(außer Gelbe Wertstofftonne)
- **Anregungen und Fragen** 20 03-22/-28
(allgemein)
- **Gebührenfragen** 20 03-28

Servicehof (01 71) 7 40 75 95

Die Öffnungszeiten finden Sie auf Seite 13.

Abwasserwirtschaft

- **Entwässerungsanträge,
Kanal- und technische Auskünfte,
Kleinkläranlagen** 20 03-83
- **Erfassung versiegelter Flächen** 20 03-92
- **Gebührenfragen** 20 03-28

Städtische Friedhöfe (0 23 03) 87 05-30
Telefax 87 05-32

Weitere Ansprechpartner/-innen

Abfall- und Umweltberatung der Verbraucherzentrale im Umweltberatungszentrum/Rathaus

Telefon (0 23 03) 59 25 05

Öffnungszeiten:

Di. + Fr. 09.30 – 13.30 Uhr

Do. 14.00 – 18.00 Uhr

Abfallberatung

- wird für die Kreisstadt Unna durch die Verbraucherzentrale wahrgenommen (Termine s. o.)
- Abfallberatung im Gebäude der GWA
Friedrich-Ebert-Straße 61, 59425 Unna
gebührenfreies Infotelefon: **(0 800) 400 1 400**
Öffnungszeiten:
Mo. – Do. 08.30 – 17.00 Uhr
Fr. 08.30 – 15.00 Uhr

Abfuhr der Gelben Wertstofftonne

und bei allen Fragen zum Thema:

Gesellschaft für Wertstoff- und Abfallwirtschaft
Kreis Unna mbH (GWA)
Friedrich-Ebert-Straße 59, 59425 Unna
Zentrale **(0 23 03) 284-0**
gebührenfreies Infotelefon
aus dem Festnetz Kreis Unna: **(0 800) 400 1 400**

Straßenverzeichnis

Übersicht der verschiedenen Abfuhrbezirke

Um das Auffinden Ihrer Straße (Abfuhrbezirk) zu erleichtern, sind die Straßen alphabetisch gruppiert. Die Bezeichnung der Abfuhrbezirke finden Sie hinter den Straßennamen.

Die blaue Spalte ist eine zusätzliche Information zur linken Spalte (nicht farblich hinterlegt) speziell für die Papierentsorgung. Die gelbe Spalte zeigt den eigenen Abholbezirk der GWA für die Gelbe Wertstofftonne.



Ackerstraße	6	B	6	Am Pfauenufer	3	B	3	Auf dem Rott	8	A	8	Böckenweg	9	A	9
Adalbert-Stifter-Straße	3	A	3	Am Predigtstuhl	7	A	7	Auf dem Siepen	9	B	9	Bocksdornweg	8	B	8
Adeline-Jöster-Weg	8	B	8	Am Rabenkamp	2	B	2	Auf dem Tigge	3	B	3	Bockumpfad	5	B	5
Adlerweg	1	B	1	Am Ringofen	5	B	5	Auf dem Winkel	9	B	9	Bockumweg	5	B	5
Afferder Weg	1	A	1	Am Roten Gradierwerk	1	B	1	Auf der Bleiche	2	A	2	Borchardstraße	9	A	9
Ahornstraße	6	B	6	Am Rüschebach	9	B	9	Auf der Bredde	4	A	4	Borgmühl	8	B	8
Ajkaer Straße	1	A	1	Am Rutenborn	6	A	6	Auf der Höhe	6	A	6	Böringkamp	9	B	9
Akazienweg	6	B	6	Am Rüterbusch	6	A	6	Auf der Tüte	2	B	2	Bornekampstraße	7	A	7
Alfred-Nobel-Straße	7	B	7	Am Salinengraben	1	B	1	Auf'm Kley	6	A	6	Bornstraße	5	B	5
Alleestraße	8	A	8	Am Schleppwege	3	A	3	Augustastraße	0	B	0	Bremer Straße	5	A	5
Altendorfer Straße	6	A	6	Am Steinknapp	6	A	6	August-Bebel-Straße	5	B	5	Breslauer Straße	4	B	4
Am Afferder Mühlbach	1	A	1	Am Stuckenber	3	B	3	Augustin-Wibbelt-Straße	7	B	7	Brockhausstraße	4	B	4
Am alten Bach	9	A	9	Am Südfriedhof	7	B	7	August-Schmidt-Straße	1	A	1	Bruchstraße	8	B	8
Am alten Schacht	0	B	0	Am Teich	1	A	1					Brunnenhäuserstraße	1	A	1
Am Bahnhof	9	B	9	Am Tiggesgraben	7	B	7	B achstraße	4	B	4	Buchenstraße	6	B	6
Am Born	2	A	2	Am Ufer	6	A	6	Bahnhofstraße	4	A	4	Buchsbaumweg	6	A	6
Am Brauck	9	B	9	Am Wilhelmsbau	1	B	1	Barbaraweg	0	B	0	Büddenberg			
Am Budberg	5	B	5	Am Zechendamm	2	B	2	Baumschulenweg	5	A	5	(Hansastr. bis BAB)	3	A	3
Am Dieken	2	A	2	An der alten Mühle	9	B	9	Baumstraße	8	A	8	Büddenberg (Hochstr. bis			
Am Dorfkamp	6	A	6	An der alten Schmiede	9	A	9	Beethovenring	4	A	4	Massener Str.)	5	B	5
Am Drostgraben	8	B	8	An der Alten Ziegelei	4	B	4	Bergenkamp	8	A	8	Buderusstraße	2	B	2
Am Freizeitbad	3	B	3	An der Feuermaschine	1	A	1	Bergische Straße	7	B	7	Bundesstraße 1 (Iserlohner			
Am Gasometer	0	A	0	An der Katharinenkirche	4	A	4	Bergpfad	7	A	7	Str. bis Auffahrt Morgenstr.)	7	B	7
Am Griffelmarkt	8	A	8	An der Laar	9	A	9	Bergstraße	3	B	3	Burgring	7	B	7
Am Hang	4	A	4	An der Röhrenstrecke	1	B	1	Bergweg	6	A	6	Burgstraße	4	A	4
Am Hertinger Tor	7	A	7	An der schwarzen Saline	1	A	1	Berliner Allee	5	A	5	Buschstraße	6	A	6
Am Holtmannsgarten	8	B	8	An der Steinkuhle	7	A	7	Bertha-von-Suttner-Allee	7	B	7	Bussardstraße	1	B	1
Am Kastanienhof	6	B	6	An der Vaerstbrücke	0	A	0	Bertold-Brecht-Straße	3	A	3				
Am Keilbrink	9	A	9	Annette-von-Droste-				Biesenkamp	2	A	2	C ampusstraße	2	B	2
Am Kesseborn	8	A	8	Hülshoff-Straße	7	B	7	Billmericher Dorfstraße	6	A	6	Carl-Zuckmayer-Straße	3	A	3
Am Koppelbrink	1	A	1	Aspersweg	7	B	7	Birkenweg	5	A	5	Clara-Schumann-Straße	7	B	7
Am Loenweg	8	A	8	Asternweg	0	B	0	Bismarckstraße	2	B	2	Colonie	0	A	0
Am Ludwigsbau	1	A	1	Astrid-Lindgren-Straße	7	B	7	Blumenstraße	1	B	1				
Am Ostenberg	6	A	6	Auf dem Höing	8	A	8	Bockenweg	9	A	9	D ahlienstraße	0	B	0

Dahlweg	9	A	9	Florianstraße	3	B	3	Hamburger Straße	0	A	0	Hinter dem Holz	9	A	9
Damaschkeweg	7	A	7	Flügelstraße	4	A	4	Hammer Straße (F.-Ebert-Str. bis Hubert-Biernat-Str.)	5	A	5	Hinterm Gradierwerk	1	B	1
Danziger Straße	4	B	4	Föhrenweg	6	B	6	Hammer Straße (Hubert-Biernat Str. bis Ortsausgang)	0	A	0	Hinterm Südfriedhof	7	B	7
Die Rüsche	9	B	9	Formerstraße	0	A	0	Händelstraße	5	B	5	Hinterstraße	9	A	9
Dietrich-Bonhoeffer-Weg	9	B	9	Frankfurter Straße	5	A	5	Handwerkstraße	2	B	2	Hochstraße	5	B	5
Döbeler Straße	5	A	5	Freiligrathstraße	7	B	7	Hansastraße (Friedrich-Ebert-Str. bis Hochstr.)	5	B	5	Höhenstraße	7	A	7
Dornsteinweg	1	B	1	Friedensstraße	3	A	3	Hansastraße				Hohlweg	8	A	8
Dorotheenhof	0	A	0	Friedhofsweg	9	B	9	(Hochstr. bis Mittelstr.)	3	A	3	Höingstraße	8	A	8
Dorotheenstraße	0	A	0	Friedrich-Ebert-Straße (Parkstr. bis S-Bahn)	0	A	0	Hardenbergstraße	4	B	4	Holbeinstraße	4	B	4
Dortmunder Str. (Afferde)	1	A	1	Friedrich-List-Straße	5	B	5	Harkortstraße	1	A	1	Hollmanns Kamp	9	B	9
Dortmunder Str. (Massen)	2	B	2	Friedrich-Winter-Straße	0	B	0	Hauptstraße	4	B	4	Holtumer Weg	9	B	9
Dr. Rudolf-Quast-Straße	5	B	5	Friedrichstraße	0	B	0	Hebbelstraße	9	A	9	Holzwickeder Straße	6	A	6
Dreherstraße	0	A	0	Fritz-Steinhoff-Weg	2	A	2	Heckenstraße	7	B	7	Hortensienweg	8	A	8
Dreihäuser	9	A	9	Fröndenberger Straße	8	A	8	Heckmanns Winkel	9	B	9	Hubert-Biernat-Straße (Hammer Str. bis Platanena.)	5	A	5
Dreishofstraße	8	B	8	G abelsberger Straße	0	A	0	Heerener Straße	2	B	2	Hubert-Biernat-Straße (Platanena. bis F.-Ebert-Str.)	0	A	0
Dresdner Straße	5	A	5	Gadumer Straße	1	B	1	Heggeweg	8	B	8	Ida-von-Bodelschwing-Weg	8	B	8
Dreuscherstraße	9	A	9	Gartenstraße	4	B	4	Heidestraße	8	A	8	Im Böckenfeld	1	A	0
Drosselweg	6	A	6	Gerberstraße	2	A	2	Heimsaat	0	A	0	Im Erley	8	B	8
Dürerstraße	4	B	4	Gerhart-Hauptmann-Str.	4	A	4	Heinrich-Heine-Straße	9	A	9	Im grünen Winkel	7	A	7
E dith-Stein-Straße	7	B	7	Gerichtsstraße	4	B	4	Heinrich-Hertz-Straße	3	A	3	Im Kamp	3	B	3
Effertzstraße	1	B	1	Gertrudenstraße	0	B	0	Heinrich-Kopp-Straße	8	A	8	Im Ostkamp	9	B	9
Eibenweg	6	B	6	Gesellschaftsstraße	4	A	4	Heinrich-Lange-Weg	9	B	9	Im Rutental	4	B	4
Eichendorffweg	7	A	7	Gießberstraße	0	A	0	Heinrich-Werner-Platz	8	B	8	Im Stift	8	B	8
Eichenstraße	6	B	6	GINSTERWEG	8	A	8	Heinrichstraße	2	B	2	Im stillen Winkel	9	A	9
Eiligenkamp	2	A	2	Glückaufstraße	5	A	5	Heisenbergstraße	0	B	0	Im Storksbach	9	A	9
Einsteinstraße	7	B	7	Glückaufweg	5	A	5	Helene-Weber-Straße	7	B	7	Im Vollhorst	8	B	8
Eintrachtstraße	2	A	2	Goethestraße	7	B	7	Hellweg	7	B	7	Im Wiesengrund	1	B	1
Elisabeth-Schwarzhaupt-Str.	7	B	7	Grabengasse	4	A	4	Hemmerder Bahnhofstraße	7	B	7	In den Bruchgärten	2	B	2
Elsa-Brändström-Straße	7	B	7	Gräfingschulteweg	9	B	9	Hemmerder Dorfstraße	9	B	9	In der Grachte	8	B	8
Elsenerstraße	9	A	9	Grenzstraße	9	B	9	Hemmerder Hellweg	9	B	9	In der Kühle	9	B	9
Emil-Bennemann-Straße	3	A	3	Grillostraße	5	B	5	Hemmerder Kirchplatz	9	B	9	Industriestraße	1	A	1
Emscherstraße	2	B	2	Große Wiese	2	B	2	Hemmerder Landwehr	9	B	9	Ingeborg-Bachmann-Straße	0	A	0
Enkircher Weg	5	A	5	Große-Oetringhaus-Straße	9	B	9	Hemmerder Tigge	9	B	9	Inge-Donnepp-Straße	7	B	7
Erbsälzerweg	1	A	1	Grüner Weg	9	B	9	Hemmerder Wallgraben	9	B	9	Isaac-Newton-Straße	7	B	7
Erich-Kästner-Straße	3	A	3	Grünstraße	5	B	5	Hemmerder Weg	9	B	9	Isaiah-Newton-Straße	8	A	8
Erlenweg	6	B	6	Gudrunstraße	2	B	2	Herderstraße	9	B	9	Iserlohner Straße	7	A	7
Eschenweg	6	B	6	Güldener Trog	4	A	4	Hermann-Hesse-Straße	9	B	9	Isinggrund	9	B	9
Eulenstraße	4	A	4	Gürtelstraße	4	A	4	Hermann-Osthoff-Straße	7	B	7	J ägerweg	7	A	7
F alkstraße				Gut Bimberg	8	A	8	Hermann-Plater-Straße	6	A	6	Jahnstraße	7	B	7
(B1 bis Kiefernweg)	6	B	6	Gutenbergstraße	3	B	3	Hermann-von-Röell-Straße	9	B	9	Jasminweg	8	A	8
Falkstraße				Gutglück-Weg	6	A	6	Hertingerstraße	9	A	9	Josef-Ströthoff-Straße	4	A	4
(Massener Str. bis B1)	4	B	4	Gutsweg	9	B	9	(BAB bis Hillering)	0	B	0	K amener Straße	0	A	0
Fanny-Mendelssohn-Straße	4	B	4	H abbeskamp	9	A	9	Hertingerstraße	6	A	6	Kampstraße	7	A	7
Feldmühlenweg	9	B	9	Habbesweg	3	A	3	(Markt bis Verkehrsring)	6	A	6	Kantstraße	7	A	7
Feldstraße				Habichtstraße	1	B	1	Hertingerstraße	4	A	4	Karlstraße	5	B	5
(B1 bis Hillering)	6	A	6	Hacheney	9	A	9	(Verkehrsring bis BAB)	4	A	4	Karteneck	3	B	3
Feldstraße				Hainbuchenweg	9	A	9	Hibbingsring Weg	7	A	7	Karweg	8	B	8
(Massener Str. bis B1)	4	B	4	Haldenstraße	5	A	5	Hibiskusweg	7	A	7	Katharinenplatz	4	B	4
Feldweg	9	A	9	Hallohweg	3	B	3	Hillering	7	A	7	Käthe-Kollwitz-Ring	4	A	4
Feuerdornweg	8	B	8		1	A	1		8	A	8	Keppstraße	4	A	4
Fichtenweg	6	B	6						6	A	6		6	A	6
Fliederstraße	0	B	0												

Kessebürener Dorfstraße	8	A	8	Lönsstraße	7	A	7	Nelly-Sachs-Straße	7	B	7	Rathausplatz	4	A	4
Kessebürener Landwehr	8	A	8	Lortzingstraße	5	B	5	Neue Ostendstraße	2	A	2	Reckerdingweg	2	A	2
Kessebürener Weg	7	B	7	Lübbertshof	9	B	9	Neuer Weg	9	A	9	Reesenufer	9	B	9
Kiefernweg	6	B	6	Ludwig-Richter-Straße	4	B	4	Neumarkt	4	A	4	Rehfeuters Kamp	7	A	7
Kieler Straße	5	A	5	Luisenstraße	0	A	0	Nicolaistraße	4	A	4	Reinpfad	7	A	7
Kirchplatz	4	A	4	Lüner Bachstraße	9	A	9	Niesenstraße	4	A	4	Rembrandtstraße	4	B	4
Kirchstraße	4	A	4	Lünerner Bahnhofstraße	9	A	9	Nordlünerner Straße	9	A	9	Ringstraße	3	A	3
Kirschbaumallee	6	B	6	Lünerner Dorfstraße	9	A	9	Nordring	4	A	4	Ringtunnel	4	A	4
Kleine Buderusstraße	2	B	2	Lünerner Kirchstraße	9	A	9	Nordstraße	2	B	2	Rio-Reiser-Weg	4	B	4
Kleine Burgstraße	4	A	4	Lünerner Schulstraße	9	A	9	Nußbreite	8	B	8	Robert-Bosch-Straße	5	B	5
Kleiststraße	3	A	3	Lüningstraße	4	A	4	O bere Husemannstraße	4	A	4	Robert-Koch-Weg	2	B	2
Kletterpoth	4	A	4	M agdeburger Straße	0	A	0	Obere Roonstraße	3	B	3	Rollmannstraße	0	B	0
Kletterstraße	2	B	2	Magnolienweg	8	A	8	Oberer Falkenweg	1	B	1	Rosenweg	8	A	8
Klopstockstraße	7	B	7	Marcusgasse	4	A	4	Oberer Kohlenweg	5	B	5	Rostocker Straße	3	B	3
Klosterstraße	4	A	4	Marie-Curie-Straße	8	A	8	Obermassener Kirchweg	5	B	5	Rotdornweg	8	B	8
Klosterwall	4	A	4	Märkische Straße	7	B	7	Ohmstraße	5	B	5	Rudolf-Diesel-Straße	5	B	5
Kluse	6	A	6	Markt	4	A	4	Ostbürener Straße	9	A	9	Ruheeck	8	B	8
Knappenstraße	0	B	0	Markt Königsborn	0	B	0	Ostbürener Weg	9	A	9	Ruhekopf	9	A	9
Königsberger Straße	4	B	4	Martinstraße	7	A	7	Ostendstraße	2	A	2	Rüscheweg	9	B	9
Königsborner Straße				Massener Bachstraße	2	B	2	Osterkämpfe	2	A	2	Ruth- und Ellen-Weisner-Gasse	4	A	4
(Afferder Weg bis S-Bahn)	1	A	1	Massener Bahnhofstraße	2	B	2	Ostfeldweg	9	A	9	S aarbrücker Straße	8	A	8
Königsborner Straße				Massener Dorfstraße	3	A	3	Ostring	4	A	4	Saarstraße	1	A	1
(Mittelstraße bis BAB)	2	A	2	Massener Heide	3	B	3	Oststraße	9	B	9	Saatweg	6	B	6
Königstraße	9	B	9	Massener Hellweg	3	B	3	Otto-Balkenholl-Weg	9	B	9	Sailenstraße	1	A	1
Koppelweg	2	B	2	Massener Kirchweg	3	A	3	Otto-Brenner-Straße	5	B	5	Salzweg	0	B	0
Körnerstraße	7	B	7	Massener Straße	4	B	4	Otto-Hahn-Straße	7	B	7	Schachtkuhle	7	B	7
Kornstraße	5	A	5	Mauerstraße	4	A	4	Otto-Holzapfel-Straße	3	A	3	Schäferstraße	4	A	4
Kranenkamp	7	A	7	Max-Born-Straße	8	A	8	P alaiseaustraße	5	A	5	Schillerstraße	7	A	7
Krautstraße	5	A	5	Max-Eyth-Straße	7	B	7	Pappelweg	6	A	6	Schlägelstraße	0	A	0
Kreuzdornweg	8	B	8	Max-Planck-Straße	7	B	7	Parallelstraße	1	B	1	Schlehenweg	8	B	8
Krummacker	8	A	8	Max-von-Laue-Straße	8	A	8	Parkstraße	5	A	5	Schleiferstraße	0	A	0
Krummes Wiese	2	B	2	Mehler Stenpad	9	B	9	Paul-Verhoeven-Straße	7	B	7	Schlosserstraße	0	A	0
Krummfuß	4	A	4	Mehlhagen	2	B	2	Paula-Modersohn-Becker-				Schmale Straße	4	A	4
Kuhlenbrink	1	A	1	Merschhove	8	A	2	Straße	7	B	7	Schmelzerstraße	0	B	0
Kühlstraße	9	B	9	Mesenhofstraße	8	B	8	Pestalozzistraße	7	B	7	Schmiedestraße	9	B	9
Kuhstraße	9	A	9	Milanweg	1	A	1	Peukinger Weg	7	B	7	Schubertstraße	5	B	5
Kurpark	0	A	0	Mittelstraße	2	A	2	Peukmanns Hof	8	A	8	Schulstraße	4	A	4
Kurt-Tucholsky-Straße	3	A	3	Morgenstraße (Bahnhofstr.				Platanenallee (zw. Hubert-				Schultenhof	2	B	2
Kusengarten	9	B	9	bis Verkehrsring)	4	A	4	Platanenallee (zw. Parkstr.				Schürenkamp	8	B	8
Kusenkamp	8	B	8	Morgenstraße				Biernat-Str. & Parkstr.)	0	A	0	Schütterweg	7	A	7
L ammertstraße	9	A	9	(Verkehrsring bis Indu-Park)	7	B	7	& Friedrich-Ebert-Str.)	5	A	5	Schützenhof	7	A	7
Langes Kamp	6	A	6	Mozartstraße				Poststiege	4	A	4	Schützenstraße	1	B	1
Lange Wand	1	A	1	(Nordring bis Verkehrsring)	4	A	4	Poststraße	3	B	3	Schwarzdornweg	1	A	1
Lärchenweg	6	B	6	Mozartstraße				Poth'scher Kamp	3	B	5	Schwarzer Weg	1	A	1
Lehmbredde	9	A	9	(Verkehrsring bis Hochstraße)	5	B	5	Potsdamer Straße	5	A	5	Schwarzes Gold	0	A	0
Leibnizstraße	5	B	5	Mönninghoffs Feld	1	A	0	Provinzialstraße	3	B	3	Schweriner Straße	0	A	0
Lerschstraße	7	A	7	Mühlenstraße	5	B	5	Q uellenweg	8	B	8	Schwertlacke	8	B	8
Lessingstraße	7	B	7	Mühlhausener Dorfstraße	8	B	8	R aabeweg	7	A	7	Sedanstraße	2	A	2
Liedbachstraße	6	A	6	Mühlhausener Hellweg	8	A	8	Rademachers Weg	5	A	5	Seitweg	9	B	9
Ligusterweg	8	A	8	Mühlhauser Berg	8	B	8	Rahlenbeckstraße	4	A	4	Seminarstraße	7	B	7
Lindenplatz	4	B	4	Münchener Straße	5	A	5					Sesekestraße	2	B	2
Lippestraße	2	B	2	N elkenstraße	0	B	0					Siederstraße	1	B	1
Lise-Meitner-Straße	8	A	8									Siedlung	8	A	8

Siegfriedstraße	3	B	3	Türkenstraße	6	A	6	W aalwijker Straße	5	A	5	Wielandstraße	7	B	7
Sperberstraße	1	B	1	Twiete	8	B	8	Wagenfeldstraße	7	B	7	Wiemannstraße	9	A	9
Stefan-Zweig-Straße	3	A	3					Waldstraße	6	A	6	Wiesenanger	7	A	7
Steigerstraße	1	A	1	U elzener Dorfstraße	8	B	8	Wallgasse	4	A	4	Wiesenstraße	5	B	5
Steimanns Hof	8	B	8	Uelzener Hellweg	8	B	8	Wannweg	9	B	9	Wilhelminenstraße	0	B	0
Steinen	9	B	9	Uelzener Weg	8	A	8	Wasserkurler Straße	2	B	2	Wilhelm-Sternfeld-Gasse	4	A	4
Steinstraße	1	A	1	Uhlandstraße	7	B	7	Wasserstraße (Alter Markt				Wilhelmstraße	3	B	3
Stettiner Straße	3	B	3	Ulmenstraße	6	A	6	bis Verkehrsring)	4	A	4	Winkelweg	3	B	3
Stockumer Dorfstraße	9	A	9	Ulrichswall	4	A	4	Wasserstraße (Verkehrsring							
Stockumer Hellweg	9	A	9	Unnaer Straße	3	B	3	bis Iserlohner Str.)	7	B	7	Zechenplatz	0	B	0
Stockumer Weg	9	B	9	Untere Husemannstraße	5	B	5	Weberstraße	5	B	5	Zechenstraße	0	A	0
Stockumer Wiese	9	A	9	Untere Roonstraße	3	A	3	Weidenweg	6	B	6	Zedernweg	6	B	6
Stollenhofstraße	8	B	8	Unterer Falkenweg	1	B	1	Weimarer Straße	5	A	5	Ziegelstraße	4	B	4
Stollenweg	0	A	0					Weißdornweg	8	B	8	Zimmerplatz	1	A	1
Stralsunder Straße	3	B	3	V aersthausener Straße	1	A	1	Wellingloh	7	A	7	Zu den Brüchen	6	A	6
Ströverstraße	5	A	9	Viktoriastraße (Hammer Str.				Werler Straße (Bockenweg				Zum Bornekamp	7	A	7
Stuttgarter Straße	9	A	5	bis Friedrich-Ebert-Str.)	5	A	5	bis Ortsausgang)	9	A	9	Zum Bröhl	9	B	9
Südring	4	A	4	Viktoriastraße (Hammer Str.				Werler Straße (Indu-Park)	7	B	7	Zum Dorfanger	9	A	6
Südwall	4	A	4	bis Saarbrücker Str.)	8	A	8	Werler Straße (Auffahrt				Zum Dörgänger	9	B	9
Sybil-Westendorp-Straße	5	B	5	Vinckestraße	4	B	4	Morgenstr. bis Bockenweg)	8	A	8	Zum Eichborn	6	A	6
				Vinning	9	A	9	Werner-Bergengruen-Straße	3	A	3	Zum Hach	6	A	6
T alstraße	7	A	7	Virchowstraße	3	A	3	Westheck	3	B	3	Zum Osterfeld	8	B	8
Tannenweg	6	B	6	Vöhdeweg	1	A	1	Westhemmerder Dorfstraße	9	B	9	Zum Schanzengraben	2	A	2
Theodor-Storm-Straße	3	A	3	Von-Aldenbockum-Weg	8	B	8	Westhemmerder Weg	9	B	9	Zum Südfeld	6	A	6
Thomas-Mann-Straße	3	A	3	Von-Ascheberg-Weg	8	B	8	Westkamp	3	B	3	Zum Tierhagen	9	A	9
Tippgarten	9	B	9	Von-Plettenberg-Weg	8	B	8	Westring	4	A	4	Zur Kölke	8	B	8
Trotzburgstraße	9	B	9	Von-Sprengel-Weg	8	B	8	Weststraße	3	B	3	Zur Massener Mühle	3	B	3
Tulpenstraße	0	B	0	Vor dem Holz	9	A	9	Westweide	9	B	9	Zur Österwiese	6	A	6
Tunnelstiege	4	A	4	Voßkuhle	4	A	4	Wiedenkamp	8	A	8				



Auftraggeber

Anschrift für Abholung

Name, Vorname

Straße, Nr.

PLZ, Ort

Telefon

E-Mail

Ich zahle

bar / per EC-Karte bei Abholung per Vorauszahlung

Bitte
ausreichend
frankieren.

Postkarte

Stadtbetriebe Unna
Postfach 1952
59409 Unna

Sperrmüll (Bitte eine kurze Beschreibung der Gegenstände)

Anzahl	Bezeichnung

Bitte holen Sie den Sperrmüll am ab.
 (Bitte im Kalendarium nach den möglichen Abholterminen sehen
**Nach Ihrer Anmeldung erhalten Sie eine schriftliche oder
 telefonische Bestätigung.**



Unna, den

Unterschrift

Stadtbetriebe Unna, Viktorastrabe 12, 59425 Unna

An
sämtliche Haushalte

Sperrmüllkarte

Benötigen Sie eine neue Sperrmüllkarte?
 Auf unserer Internetseite unter Download/Formulare können Sie sich
 eine Vorlage der Sperrmüllkarte runterladen oder rufen Sie uns einfach an.

Auch außerhalb der Öffnungszeiten
 sind wir für Sie erreichbar.
Servicenummer: (0 800) 20 03-9 99

Auf Ihre Nachrichten auf unserem
 Antwortantworter reagieren wir so
 schnell wie möglich.

Weitere Ansprechpartner und
 Öffnungszeiten finden Sie auf Seite 14.

Stadtbetriebe Unna
 Viktorastrabe 12, 59425 Unna
E-Mail: info@stadtbetriebe-unn.de
Internet: www.stadtbetriebe-unn.de

Sprechen Sie uns an – Wir helfen Ihnen gerne