

Der aktuelle Unnaer Abfallkalender 2023.

Termine – Informationen – Ansprechpartner/-innen



JANUAR

1	SONNTAG	NEUJAHR							
2	MONTAG	1. KW	1	0	0	0B	8		
3	DIENSTAG		3	2	2	2B	0		
4	MITTWOCH		5	4	4	4B	7		
5	DONNERSTAG		7	6	6	6B	5		
6	FREITAG		9	8	8	8B	6		
7	SAMSTAG								
8	SONNTAG								
9	MONTAG	2. KW	0	1	1A	3			
10	DIENSTAG		2	3	3A	1			
11	MITTWOCH		4	5	5A	9			
12	DONNERSTAG		6	7	7A	4			
13	FREITAG	14.00 – 17.00 Uhr		8	9	9A	2		
14	SAMSTAG								
15	SONNTAG								
16	MONTAG	3. KW	1	0	1	0A	8		
17	DIENSTAG		3	2	3	2A	0		
18	MITTWOCH		5	4	5	4A	7		
19	DONNERSTAG		7	6	7	6A	5		
20	FREITAG		9	8	9	8A	6		
21	SAMSTAG								
22	SONNTAG								
23	MONTAG	4. KW	0	1	1B	3			
24	DIENSTAG		2	3	3B	1			
25	MITTWOCH		4	5	5B	9			
26	DONNERSTAG		6	7	7B	4			
27	FREITAG			8	9	9B	2		
28	SAMSTAG								
29	SONNTAG								
30	MONTAG	5. KW	1	0	0	0B	8		
31	DIENSTAG		3	2	2	2B	0		

FEBRUAR

1	MITTWOCH		5	4	4	4B	7		
2	DONNERSTAG		7	6	6	6B	5		
3	FREITAG	14.00 – 17.00 Uhr	9	8	8	8B	6		
4	SAMSTAG								
5	SONNTAG								
6	MONTAG	6. KW	0	1	1A	3			
7	DIENSTAG		2	3	3A	1			
8	MITTWOCH		4	5	5A	9			
9	DONNERSTAG		6	7	7A	4			
10	FREITAG			8	9	9A	2		
11	SAMSTAG								
12	SONNTAG								
13	MONTAG	7. KW	1	0	1	0A	8		
14	DIENSTAG		3	2	3	2A	0		
15	MITTWOCH		5	4	5	4A	7		
16	DONNERSTAG		7	6	7	6A	5		
17	FREITAG		9	8	9	8A	6		
18	SAMSTAG								
19	SONNTAG								
20	MONTAG	8. KW	0	1	1B	3			
21	DIENSTAG		2	3	3B	1			
22	MITTWOCH		4	5	5B	9			
23	DONNERSTAG		6	7	7B	4			
24	FREITAG			8	9	9B	2		
25	SAMSTAG								
26	SONNTAG								
27	MONTAG	9. KW	1	0	0	0B	8		
28	DIENSTAG		3	2	2	2B	0		

MÄRZ

1	MITTWOCH		5	4	4	4B	7		
2	DONNERSTAG		7	6	6	6B	5		
3	FREITAG	14.00 – 17.00 Uhr	9	8	8	8B	6		
4	SAMSTAG								
5	SONNTAG								
6	MONTAG	10. KW	0	1	1A	3			
7	DIENSTAG		2	3	3A	1			
8	MITTWOCH		4	5	5A	9			
9	DONNERSTAG		6	7	7A	4			
10	FREITAG			8	9	9A	2		
11	SAMSTAG								
12	SONNTAG								
13	MONTAG	11. KW	1	0	1	0A	8		
14	DIENSTAG		3	2	3	2A	0		
15	MITTWOCH		5	4	5	4A	7		
16	DONNERSTAG		7	6	7	6A	5		
17	FREITAG		9	8	9	8A	6		
18	SAMSTAG								
19	SONNTAG								
20	MONTAG	12. KW	0	1	1B	3			
21	DIENSTAG		2	3	3B	1			
22	MITTWOCH		4	5	5B	9			
23	DONNERSTAG		6	7	7B	4			
24	FREITAG			8	9	9B	2		
25	SAMSTAG								
26	SONNTAG								
27	MONTAG	13. KW	1	0	0	0B	8		
28	DIENSTAG		3	2	2	2B	0		
29	MITTWOCH		5	4	4	4B	7		
30	DONNERSTAG		7	6	6	6B	5		
31	FREITAG	14.00 – 17.00 Uhr	9	8	8	8B	6		

Gebührenmarke 2014 ist auch für das Jahr 2023 gültig!

In welchem Abfuhrbezirk Sie wohnen, entnehmen Sie bitte dem Straßenverzeichnis ab Seite 15.



Biomüllabfuhr, 14-tägliche



Restmüllabfuhr, 4-wöchentliche



Restmüllabfuhr, 14-tägliche



Papierabfuhr, 4-wöchentliche



Wertstoffabfuhr, 14-tägliche



Die Abfuhr der 1.100-l-Restmüllgefäße findet im gewohnten Rhythmus statt.



Sperrmüll (für Abholung siehe Karte letzte Seite)



Sondermüllsammelstation (Servicehof, weitere Infos Seite 11)



Weihnachtsbaumabfuhr

Liebe Mitbürgerinnen und Mitbürger,

wir freuen uns, Ihnen zum neuen Jahr wieder den aktuellen Abfallkalender mit allen wichtigen Informationen zu der Abfallwirtschaft in der Kreisstadt Unna vorlegen zu können. In der gewohnten Art und Weise finden Sie hier Ihre Ansprechpartner/-innen und alle Termine für 2023. Dazu gehören natürlich auch weitere Tipps und Erklärungen zur Abfallentsorgung in unserer Stadt.

Ein ergänzendes Angebot – wie beispielsweise die Möglichkeit zur Erstellung Ihres individuellen Abfallkalenders – bieten wir Ihnen auf unserer Homepage unter **www.stadtbetriebe-unna.de**.

Sie wollen Ihre Anliegen lieber direkt vor Ort mit uns besprechen? Dann besuchen Sie uns doch im Verwaltungsgebäude in der Viktoriastraße 11. Gern helfen wir Ihnen in einem persönlichen Gespräch bei Ihren Fragen weiter.

**Für das Jahr 2023 wünschen wir Ihnen Zuversicht und alles Gute.
Ihre Stadtbetriebe Unna**

Inhaltverzeichnis


Seite 4	Biomüllentsorgung Restmüllentsorgung
Seite 6	Papierentsorgung
Seite 8	Wertstoffentsorgung
Seite 9	Biotonne und Kompostierung
Seite 9 – 10	Standortliste für Glascontainer
Seite 11	Schadstoffe Stationäre Sammelstellen Teilstationäre Sammelstellen
Seite 12	Abfallgebühren Weitere Annahmestellen
Seite 13	Servicehof – Öffnungszeiten, Preise und Annahmestoffe
Seite 14	Ansprechpartner/-innen
Seite 15 – 18	Straßenverzeichnis-Abfuhrbezirke Sperrmüllkarte




Ihr schneller Weg zum persönlichen Abfallkalender.

Wählen Sie online Ihre Stadt und Ihre Straße aus und erhalten Sie Ihren persönlichen Abfallkalender. Diesen können Sie ausdrucken oder sofort digital in Ihrem Kalender auf Ihrem Smartphone (iCal) übernehmen.



APRIL

1	SAMSTAG	0	1	1A	3	
2	SONNTAG					
3	MONTAG 14. KW	2	3	3A	1	
4	DIENSTAG	4	5	5A	9	
5	MITTWOCH	6	7	7A	4	
6	DONNERSTAG	8	9	9A	2	
7	FREITAG KARFREITAG					
8	SAMSTAG					
9	SONNTAG OSTERSONNTAG					
10	MONTAG 15. KW OSTERMONTAG					
11	DIENSTAG	1	0	1	0A	8
12	MITTWOCH	3	2	3	2A	0
13	DONNERSTAG	5	4	5	4A	7
14	FREITAG	7	6	7	6A	5
15	SAMSTAG	9	8	9	8A	6
16	SONNTAG					
17	MONTAG 16. KW	0	1	1B	3	
18	DIENSTAG	2	3	3B	1	
19	MITTWOCH	4	5	5B	9	
20	DONNERSTAG	6	7	7B	4	
21	FREITAG		8	9	9B	2
22	SAMSTAG					
23	SONNTAG					
24	MONTAG 17. KW	1	0	0	0B	8
25	DIENSTAG	3	2	2	2B	0
26	MITTWOCH	5	4	4	4B	7
27	DONNERSTAG	7	6	6	6B	5
28	FREITAG	9	8	8	8B	6
29	SAMSTAG					
30	SONNTAG					






MAI




1	MONTAG 18. KW MAIFEIERTAG					
2	DIENSTAG	0	1	1A	3	
3	MITTWOCH	2	3	3A	1	
4	DONNERSTAG	4	5	5A	9	
5	FREITAG	6	7	7A	4	
6	SAMSTAG  09.00 – 12.00 Uhr	8	9	9A	2	
7	SONNTAG					
8	MONTAG 19. KW	1	0	1	0A	8
9	DIENSTAG	3	2	3	2A	0
10	MITTWOCH	5	4	5	4A	7
11	DONNERSTAG	7	6	7	6A	5
12	FREITAG	9	8	9	8A	6
13	SAMSTAG					
14	SONNTAG					
15	MONTAG 20. KW	0	1	1B	3	
16	DIENSTAG	2	3	3B	1	
17	MITTWOCH	4	5	5B	9	
18	DONNERSTAG CHRISTI HIMMELFAHRT					
19	FREITAG	6	7	7B	4	
20	SAMSTAG	8	9	9B	2	
21	SONNTAG					
22	MONTAG 21. KW	1	0	0	0B	8
23	DIENSTAG	3	2	2	2B	0
24	MITTWOCH	5	4	4	4B	7
25	DONNERSTAG	7	6	6	6B	5
26	FREITAG	9	8	8	8B	6
27	SAMSTAG					
28	SONNTAG PFINGSTSONNTAG					
29	MONTAG 22. KW PFINGSTMONTAG					
30	DIENSTAG	0	1	1A	3	
31	MITTWOCH	2	3	3A	1	

JUNI

1	DONNERSTAG	4	5	5A	9	
2	FREITAG	6	7	7A	4	
3	SAMSTAG	8	9	9A	2	
4	SONNTAG					
5	MONTAG 23. KW	1	0	1	0A	8
6	DIENSTAG	3	2	3	2A	0
7	MITTWOCH	5	4	5	4A	7
8	DONNERSTAG FRONLEICHNAM					
9	FREITAG	7	6	7	6A	5
10	SAMSTAG	9	8	9	8A	6
11	SONNTAG					
12	MONTAG 24. KW	0	1	1B	3	
13	DIENSTAG	2	3	3B	1	
14	MITTWOCH	4	5	5B	9	
15	DONNERSTAG	6	7	7B	4	
16	FREITAG  14.00 – 17.00 Uhr 	8	9	9B	2	
17	SAMSTAG					
18	SONNTAG					
19	MONTAG 25. KW	1	0	0	0B	8
20	DIENSTAG	3	2	2	2B	0
21	MITTWOCH	5	4	4	4B	7
22	DONNERSTAG	7	6	6	6B	5
23	FREITAG	9	8	8	8B	6
24	SAMSTAG					
25	SONNTAG					
26	MONTAG 26. KW	0	1	1A	3	
27	DIENSTAG	2	3	3A	1	
28	MITTWOCH	4	5	5A	9	
29	DONNERSTAG	6	7	7A	4	
30	FREITAG 	8	9	9A	2	

In welchem Abfuhrbezirk Sie wohnen, entnehmen Sie bitte dem Straßenverzeichnis ab Seite 15.

-  Biomüllabfuhr, 14-tägliche
-  Restmüllabfuhr, 4-wöchentliche
-  Restmüllabfuhr, 14-tägliche
-  Papierabfuhr, 4-wöchentliche
-  Wertstoffabfuhr, 14-tägliche

-  Die Abfuhr der 1.100-l-Restmüllgefäße findet im gewohnten Rhythmus statt.
-  Sperrmüll (für Abholung siehe Karte letzte Seite)
-  Sondermüllsammelstation (Servicehof, weitere Infos Seite 11)

Biomüll

Je kleiner der Rest, desto größer der Vorteil für die Umwelt. Deshalb setzen die Stadtbetriebe Unna konsequent auf Abfalltrennung.

In das **Biogefäß** gehören organische Abfälle aus Haus und Garten wie zum Beispiel: Grünschnitt, Gartenabfälle, Blumenerde, organische Küchenabfälle, Teebeutel, Kaffeefilter, Sägemehl oder Holzwolle.

Nicht in das Biogefäß gehören zum Beispiel Zigarettenkippen, Katzenstreu und Tierkot, verunreinigtes Straßenlaub und Kunststoffbeutel. **Auch sogenannte „kompostierbare Kunststofftüten“ dürfen nicht hinein.**

Biomüllentsorgung:

(organische Abfälle aus Küche und Garten)
Hier bieten wir Ihnen drei Gefäßgrößen mit 14-täglicher Abholung an:

- 80 l • 120 l • 240 l
- 70 l **Beistellsack** (für Grünabfälle, Abholung am Tag der Biomüllabfuhr)



Verwenden Sie Zeitungspapier zum Auslegen, um Rückstände zu vermeiden. Fisch- und Fleischabfälle in Zeitungspapier einwickeln. Kein Buntdruckpapier! Stellen Sie das Biogefäß im Winter – zumindest vor dem Abfuhrtag – möglichst frostfrei. Nutzen Sie die Angebote unseres Servicehofes (z. B. für Gartenabfälle).



Auch als Aufkleber für die Biotonne erhältlich! ☎ 0 800 400 1400*
*gebührenfreies Infotelefon aus dem Festnetz Kreis Unna

Restmüllentsorgung:

Hier stehen Ihnen vier Gefäßgrößen mit wahlweiser 14-täglicher oder 4-wöchentlicher Abfuhr zur Verfügung:

- 80 l • 120 l • 240 l • 1.100 l
- 70 l **Beistellsack** (für gelegentlich anfallende, zusätzliche Abfallmengen; Abholung am Tag der Restmüllabfuhr)

Bitte achten Sie darauf, keine schädlichen Stoffe wie Batterien in das Restmüllgefäß zu werfen, folgend finden Sie eine Auflistung von Schadstoffen, die getrennt abgegeben werden können (siehe Seite 11).

JULI

1 SAMSTAG					
2 SONNTAG					
3 MONTAG 27. KW	1	0	1	0A	8
4 DIENSTAG	3	2	3	2A	0
5 MITTWOCH	5	4	5	4A	7
6 DONNERSTAG	7	6	7	6A	5
7 FREITAG	9	8	9	8A	6
8 SAMSTAG					
9 SONNTAG					
10 MONTAG 28. KW	0	1	1B	3	
11 DIENSTAG	2	3	3B	1	
12 MITTWOCH	4	5	5B	9	
13 DONNERSTAG	6	7	7B	4	
14 FREITAG		8	9	9B	2
15 SAMSTAG					
16 SONNTAG					
17 MONTAG 29. KW	1	0	0	0B	8
18 DIENSTAG	3	2	2	2B	0
19 MITTWOCH	5	4	4	4B	7
20 DONNERSTAG	7	6	6	6B	5
21 FREITAG	9	8	8	8B	6
22 SAMSTAG					
23 SONNTAG					
24 MONTAG 30. KW	0	1	1A	3	
25 DIENSTAG	2	3	3A	1	
26 MITTWOCH	4	5	5A	9	
27 DONNERSTAG	6	7	7A	4	
28 FREITAG		8	9	9A	2
29 SAMSTAG					
30 SONNTAG					
31 MONTAG 31. KW	1	0	1	0A	8






AUGUST




1 DIENSTAG	3	2	3	2A	0
2 MITTWOCH	5	4	5	4A	7
3 DONNERSTAG	7	6	7	6A	5
4 FREITAG	9	8	9	8A	6
5 SAMSTAG					
6 SONNTAG					
7 MONTAG 32. KW	0	1	1B	3	
8 DIENSTAG	2	3	3B	1	
9 MITTWOCH	4	5	5B	9	
10 DONNERSTAG	6	7	7B	4	
11 FREITAG 14.00 – 17.00 Uhr	8	9	9B	2	
12 SAMSTAG					
13 SONNTAG					
14 MONTAG 33. KW	1	0	0	0B	8
15 DIENSTAG	3	2	2	2B	0
16 MITTWOCH	5	4	4	4B	7
17 DONNERSTAG	7	6	6	6B	5
18 FREITAG	9	8	8	8B	6
19 SAMSTAG					
20 SONNTAG					
21 MONTAG 34. KW	0	1	1A	3	
22 DIENSTAG	2	3	3A	1	
23 MITTWOCH	4	5	5A	9	
24 DONNERSTAG	6	7	7A	4	
25 FREITAG	8	9	9A	2	
26 SAMSTAG					
27 SONNTAG					
28 MONTAG 35. KW	1	0	1	0A	8
29 DIENSTAG	3	2	3	2A	0
30 MITTWOCH	5	4	5	4A	7
31 DONNERSTAG	7	6	7	6A	5

SEPTEMBER

1 FREITAG 14.00 – 17.00 Uhr	9	8	9	8A	6
2 SAMSTAG STADTFEST					
3 SONNTAG STADTFEST					
4 MONTAG 36. KW	0	1	1B	3	
5 DIENSTAG	2	3	3B	1	
6 MITTWOCH	4	5	5B	9	
7 DONNERSTAG	6	7	7B	4	
8 FREITAG	8	9	9B	2	
9 SAMSTAG					
10 SONNTAG					
11 MONTAG 37. KW	1	0	0	0B	8
12 DIENSTAG	3	2	2	2B	0
13 MITTWOCH	5	4	4	4B	7
14 DONNERSTAG	7	6	6	6B	5
15 FREITAG	9	8	8	8B	6
16 SAMSTAG					
17 SONNTAG					
18 MONTAG 38. KW	0	1	1A	3	
19 DIENSTAG	2	3	3A	1	
20 MITTWOCH	4	5	5A	9	
21 DONNERSTAG	6	7	7A	4	
22 FREITAG	8	9	9A	2	
23 SAMSTAG					
24 SONNTAG					
25 MONTAG 39. KW	1	0	1	0A	8
26 DIENSTAG	3	2	3	2A	0
27 MITTWOCH	5	4	5	4A	7
28 DONNERSTAG	7	6	7	6A	5
29 FREITAG 14.00 – 17.00 Uhr	9	8	9	8A	6
30 SAMSTAG					

In welchem Abfuhrbezirk Sie wohnen, entnehmen Sie bitte dem Straßenverzeichnis ab Seite 15.

-  Biomüllabfuhr, 14-tägliche
-  Restmüllabfuhr, 4-wöchentliche
-  Restmüllabfuhr, 14-tägliche
-  Papierabfuhr, 4-wöchentliche
-  Wertstoffabfuhr, 14-tägliche

-  Die Abfuhr der 1.100-l-Restmüllgefäße findet im gewohnten Rhythmus statt.
-  Sperrmüll (für Abholung siehe Karte letzte Seite)
-  Sondermüllsammelstation (Servicehof, weitere Infos Seite 11)

Papier

Bei der Papierabfuhr werden die Bezirke zusätzlich in A und B unterteilt. Sie wohnen zum Beispiel in der Ackerstraße, dann gilt für Sie der **Abfuhrbezirk 6**. In der blauen Spalte im Straßenverzeichnis sehen Sie ein **B**. Diese zwei Angaben zusammen (**6B**) ergeben die Bezeichnung im Kalender, wann Ihr Papiergefäß geleert wird.

Ackerstraße
 Adalbert-Stifter-Straße
 Adeline-Jöster-Weg
 Adlerweg
 Afferder Weg

6	B
3	A
8	B
1	B
1	A

AUGUST

16 MITTWOCH	5	4	4	4B	7
17 DONNERSTAG	7	6	6	6B	5
18 FREITAG	9	8	8	8B	6



Was gehört in Ihr Papiergefäß?

Papier, Pappe, Kartonagen, Zeitungen, Zeitschriften, Prospekte, Kataloge, Schreibpapier, Hefte, zusammengelegte oder zerkleinerte Kartons, Packpapier, saubere Papiertüten sowie alle Verpackungen aus Papier und Pappe.

Papier-Containerstandort

Papiergefäß voll oder eine größere Menge an Kartonagen? **Für den Fall der Fälle bieten die Stadtbetriebe Unna zusätzlich zum Papiergefäß einen Containerstandort an:** vor dem Servicehof in der Viktoriastraße 27.

OKTOBER

1 SONNTAG					
2 MONTAG 40. KW	0	1	1B	3	
3 DIENSTAG TAG DER DEUTSCHEN EINHEIT					
4 MITTWOCH	2	3	3B	1	
5 DONNERSTAG	4	5	5B	9	
6 FREITAG	6	7	7B	4	
7 SAMSTAG	8	9	9B	2	
8 SONNTAG					
9 MONTAG 41. KW	1	0	0	0B	8
10 DIENSTAG	3	2	2	2B	0
11 MITTWOCH	5	4	4	4B	7
12 DONNERSTAG	7	6	6	6B	5
13 FREITAG	9	8	8	8B	6
14 SAMSTAG					
15 SONNTAG					
16 MONTAG 42. KW	0	1	1A	3	
17 DIENSTAG	2	3	3A	1	
18 MITTWOCH	4	5	5A	9	
19 DONNERSTAG	6	7	7A	4	
20 FREITAG		8	9	9A	2
21 SAMSTAG					
22 SONNTAG					
23 MONTAG 43. KW	1	0	1	0A	8
24 DIENSTAG	3	2	3	2A	0
25 MITTWOCH	5	4	5	4A	7
26 DONNERSTAG	7	6	7	6A	5
27 FREITAG	9	8	9	8A	6
28 SAMSTAG					
29 SONNTAG					
30 MONTAG 44. KW	0	1	1B	3	
31 DIENSTAG	2	3	3B	1	






NOVEMBER




1 MITTWOCH ALLERHEILIGEN					
2 DONNERSTAG	4	5	5B	9	
3 FREITAG 14.00 – 17.00 Uhr	6	7	7B	4	
4 SAMSTAG	8	9	9B	2	
5 SONNTAG					
6 MONTAG 45. KW	1	0	0	0B	8
7 DIENSTAG	3	2	2	2B	0
8 MITTWOCH	5	4	4	4B	7
9 DONNERSTAG	7	6	6	6B	5
10 FREITAG	9	8	8	8B	6
11 SAMSTAG					
12 SONNTAG					
13 MONTAG 46. KW	0	1	1A	3	
14 DIENSTAG	2	3	3A	1	
15 MITTWOCH	4	5	5A	9	
16 DONNERSTAG	6	7	7A	4	
17 FREITAG		8	9	9A	2
18 SAMSTAG					
19 SONNTAG					
20 MONTAG 47. KW	1	0	1	0A	8
21 DIENSTAG	3	2	3	2A	0
22 MITTWOCH	5	4	5	4A	7
23 DONNERSTAG	7	6	7	6A	5
24 FREITAG	9	8	9	8A	6
25 SAMSTAG					
26 SONNTAG					
27 MONTAG 48. KW	0	1	1B	3	
28 DIENSTAG	2	3	3B	1	
29 MITTWOCH	4	5	5B	9	
30 DONNERSTAG	6	7	7B	4	

DEZEMBER

1 FREITAG 14.00 – 17.00 Uhr			8	9	9B	2
2 SAMSTAG						
3 SONNTAG						
4 MONTAG 49. KW	1	0	0	0B	8	
5 DIENSTAG	3	2	2	2B	0	
6 MITTWOCH	5	4	4	4B	7	
7 DONNERSTAG	7	6	6	6B	5	
8 FREITAG	9	8	8	8B	6	
9 SAMSTAG						
10 SONNTAG						
11 MONTAG 50. KW	0	1	1A	3		
12 DIENSTAG	2	3	3A	1		
13 MITTWOCH	4	5	5A	9		
14 DONNERSTAG	6	7	7A	4		
15 FREITAG		8	9	9A	2	
16 SAMSTAG						
17 SONNTAG						
18 MONTAG 51. KW	1	0	1	0A	8	
19 DIENSTAG	3	2	3	2A	0	
20 MITTWOCH	5	4	5	4A	7	
21 DONNERSTAG	7	6	7	6A	5	
22 FREITAG	9	8	9	8A	6	
23 SAMSTAG	0	1	1B	3		
24 SONNTAG HEILIGABEND						
25 MONTAG 52. KW 1. WEIHNACHTSTAG						
26 DIENSTAG 2. WEIHNACHTSTAG						
27 MITTWOCH	2	3	3B	1		
28 DONNERSTAG	4	5	5B	9		
29 FREITAG	6	7	7B	4		
30 SAMSTAG	8	9	9B	2		
31 SONNTAG SILVESTER						

In welchem Abfuhrbezirk Sie wohnen, entnehmen Sie bitte dem Straßenverzeichnis ab Seite 15.

-  Biomüllabfuhr, 14-tägliche
-  Restmüllabfuhr, 4-wöchentliche
-  Restmüllabfuhr, 14-tägliche
-  Papierabfuhr, 4-wöchentliche
-  Wertstoffabfuhr, 14-tägliche

-  Die Abfuhr der 1.100-l-Restmüllgefäße findet im gewohnten Rhythmus statt.
-  Sperrmüll (für Abholung siehe Karte letzte Seite)
-  Sondermüllsammelstation (Servicehof, weitere Infos Seite 11)

Wertstoffe

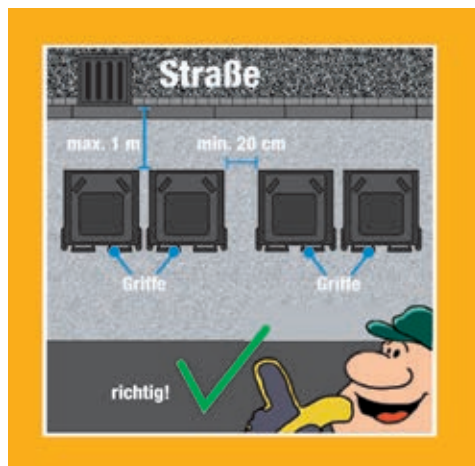
Die Gesellschaft für Wertstoff- und Abfallwirtschaft Kreis Unna mbH (GWA) ist vom Kreis Unna mit der Abfuhr der Gelben Wertstofftonne in unserer Stadt beauftragt.

Bitte bilden Sie „Tonnenpaare“!

Im Sinn der effizienten Nutzung der zur Abfuhr eingesetzten Seitenladertechnik bittet die GWA darum, die Abfallgefäße möglichst paarweise bereitzustellen. Damit die Abfallgefäße bei der Abfuhr richtig stehen, beachten Sie bitte folgende Hinweise:

- Stellen Sie die Abfallbehälter immer mit der Deckelöffnung zur Straßenseite. Der Abstand der Abfallbehälter zur Bordsteinkante sollte max. 1 m betragen.
- Bilden Sie Tonnenpaare (Größe egal) und stellen Sie dazu immer zwei Abfallbehälter so dicht wie möglich zusammen.
- Lassen Sie zwischen zwei Behälterpaaren min. 20 cm Platz.
- Achten Sie darauf, dass sich keine Hindernisse (z. B. Autos, Bäume oder Laternen) zwischen den Tonnen und der Straße befinden.
- Stellen Sie die Behälter bei der nächsten Abholung dort auf, wo sie unsere Mitarbeiter nach der Leerung abgestellt haben.

Die GWA bedankt sich für Ihre Unterstützung.



**Bei Fragen zur Abfuhr der Gelben Wertstofftonne steht Ihnen die Abfallberatung der GWA gern zur Verfügung:
Tel. (0 800) 400 1 400***
*gebührenfreies Infotelefon aus dem Festnetz Kreis Unna

Abfalltrennung Biotonne – Kompostierung

Abfalltrennung ist sowohl aus ökologischen als auch ökonomischen Gründen weiterhin ein wichtiges Thema. Da der Restmüll immer noch einen hohen Anteil organischer Abfälle enthält, hat sich die Kreisstadt Unna an der 2021/22 im Kreisgebiet durchgeführten Aktion der Gesellschaft für Wertstoff- und Abfallwirtschaft Kreis Unna mbH (GWA) beteiligt, um weitere Bürger/-innen für die Nutzung der Biotonne zu gewinnen.

Wir freuen uns, dass es im Rahmen dieser Kampagne gelungen ist, ca. 2000 zusätzliche Biotonnen im Stadtgebiet aufzustellen und möchten an dieser Stelle noch einmal ausdrücklich für die Nutzung der Biotonne als ideale Ergänzung zum Kompost im eigenen Garten werben. Viele biologische Abfälle aus Küche und Garten sind nur sehr schwer zu kompostieren, gehören aber als organische Abfälle auch nicht in die Restmülltonne. Mit der Sammlung über die Biotonne werden diese für die Eigenkompostie-



**Bei Fragen zur fachgerechten Kompostierung steht Ihnen die Abfallberatung der GWA gern zur Verfügung:
Tel. (0 800) 400 1 400***

*gebührenfreies Infotelefon aus dem Festnetz Kreis Unna

rung problematischer Abfälle großtechnischen Anlagen (Kompostierung, Vergärung) zugeführt, die auch in diesen Fällen eine unter ökologischen und ökonomischen Gesichtspunkten sinnvolle Verwertung ermöglichen.

Glascontainer Standorte

Afferde

Am Teich

Billmerich

Billmericher Dorfstraße

Buschstraße

Liedbachstraße

Hemmerde

Auf dem Winkel, gegenüber Feuerwehr

Hemmerder Dorfstraße, gegenüber Heckenstraße

Hemmerder Hellweg, vor Sportplatz

Kessebüren

Am Loerweg

Poststraße

Provinzialstraße, Ecke Obere Roonstraße

Untere Roonstraße

Virchowstraße, an Kleingartenanlage

Mitte

Ahornstraße

Alfred-Nobel-Straße

Am Südfriedhof, ggü. Sportplatz, Zufahrt über Iserlohner Straße

Bachstraße, neben Spielplatz

Bornekampstraße 5

Falkstraße, gegenüber Harkortstraße

Hans-Böckler-Straße

Hellweg

Herderstraße, Ecke Am Tiggesgraben

Königsborn

An der schwarzen Saline

Bergenkamp

Berliner Allee, Ecke Stuttgarter Straße

Berliner Allee, ggü. Frankfurter Straße

Dorotheenstraße, ggü. Nr. 87

Dorotheenstraße, neben ehem. LIDL

Dreherstraße

Effertzstraße

Friedrich-List-Straße

Hammer Straße, 102 d, Behesda Seniorenheim

Hansastraße 74, Parkstreifen

Hermannstraße, Ecke Heinrichstraße

Hermannstraße, neben Barbaraweg

Hubert-Biernat-Straße, Ecke Platanenallee

Industriestraße

Kamener Straße, neben Hausnummer 31

Kamener Straße, Parkplatz REWE

Ligusterweg, Parkplatz Eissporthalle

Luisenstraße

Parkstraße, gegenüber Märkischem Berufskolleg

Rollmannstraße, Markt Königsborn (unterirdisch)

Rudolf-Diesel-Straße

Schützenstraße, Ecke Hinterm Gradierwerk

Vaersthäuser Straße, gegenüber Nr. 82

Viktoriastraße 27, vor Servicehof

Zechenstraße, gegenüber Dorotheenstraße

Zimmerplatz, Kinderklinik

Lünern

Kuhstraße

Lüerner Schulstraße, Grundschule

Massen

Biesenkamp

Büddenberg, Parkplatz Friedhof

Buderusstraße, ehemals Einfahrt Schule

Emil-Bennemann-Straße

Heinrich-Heine-Straße, Wendehammer

Im Wiesengrund

Karlstraße, Parkplatz Sportplatz

Königsborner Straße, vor Autobahn

Massener Heide, Ecke Am Stuckenber

Mittelstraße, an Zufahrt Turnhalle

Nordstraße, Ecke Massener Bahnhofstraße

Otto-Holzapfel-Straße, Ecke Stefan-Zweig-Straße

Hertinger Straße, neben Tankstelle

Morgenstraße, Ecke Klopstockstraße

Mozartstraße, Ecke Am Hang

Mozartstraße, neben Bonifatius-Heim

Nordring, neben AWO-Seniorenheim

Pestalozzistraße

Tannenweg, Parkplatz vor Kleingärten

Weidenweg

Ziegelstraße, vor Brockhausplatz

Mühlhausen

Mühlhäuser Hellweg

Nußbreite

Zum Osterfeld, Zufahrt Sportplatz

Nordlünern

Nordlünerner Straße

Siddinghausen

Hauptstraße, Parkplatz Feuerwehr

Stockum

Stockumer Dorfstraße, Ecke Stockumer Wiese

Uelzen

Ida-von-Bodelschwing-Weg

Marie-Curie-Straße



Denken Sie an Ihre Nachbarn

Die Entsorgung alter Flaschen und Glasgefäße in die dafür vorgesehenen Container ist eine erhebliche Lärmbelästigung.

Achten Sie beim Einwurf auf Ruhezeiten und vermeiden Sie besonders „schwungvolle“ Würfe, um den Lärmpegel nicht unnötig zu steigern.

Ihre Nachbarn werden es Ihnen danken!

Einwurfzeiten: Werktags von 07.00 – 20.00 Uhr

Nachts sowie an Sonn- und Feiertagen ist der Altglas-Einwurf verboten.

Schadstoffe

Schadstoffhaltige Abfälle dürfen keinesfalls in den Hausmüll oder in die Toilette gegeben werden! Für eine fachgerechte Entsorgung dieser Problemabfälle bietet die Gesellschaft für Wertstoff- und Abfallwirtschaft Kreis Unna mbH (GWA) **für alle Privathaushalte** im Bereich Unna drei stationäre Sammelstellen und Annahmeterminale am Servicehof Unna an.

Abgabemöglichkeit in haushaltsüblichen Kleinmengen:

- Batterien, Knopfzellen
- Brems- und Kühlflüssigkeit, Frost- und Rostschutzmittel
- ölhaltige Tücher, Ölfilter
- Abflussreiniger und scharfe Reiniger
- Farben und Lacke, Terpentin und andere Lösemittel
- Klebstoffe, Säuren, Beizen und Laugen, Fotochemikalien
- Quecksilberthermometer
- Medikamente
- Pflanzenschutz- und Schädlingsbekämpfungsmittel
- Imprägniermittel, Fleckentferner
- chemische Mottenschutzmittel

Für Batterien oder Altöl bitte die existierenden Rücknahmesysteme des Handels nutzen! Denn: Der Verbraucher hat mit dem Kaufpreis schon für die **kostenlose** Rückgabe bezahlt. Altöl, für das kein Kaufbeleg mehr vorhanden ist, kann in Kleinmengen gegen ein geringes Entgelt (1,00 €/l) an den **stationären Sammelstellen** abgegeben werden.

Ausgetrocknete Farbreste (z. B. Binderfarbe) bitte auskratzen und in den Restmüll geben! Leere Farbeimer und Farbdosen gehören in die Wertstofftonne!

Stationäre Annahme-Sammelstellen

Wertstoffhof Kamen-Heeren-Werve

Mühlhauser Straße, 59174 Kamen

Tel. (0 23 07) 9 42 20 11

Öffnungszeiten:	Mo., Di., Do., Fr.	09.00 – 16.30 Uhr
	Mi. (29.3. – 18.10.23)	09.00 – 18.00 Uhr
	Mi. (übrige Zeit)	09.00 – 16.30 Uhr
	Sa.	09.00 – 13.00 Uhr

Wertstoffhof Holzwickede

Friedrich-Ebert-Straße 4 a, 59439 Holzwickede

Tel. (0 23 01) 44 05

Öffnungszeiten:	Di.	10.30 – 18.00 Uhr
	Fr.	10.30 – 18.00 Uhr
	Sa.	09.00 – 14.00 Uhr

Kompostwerk/Umladeanlage, Wertstoffhof mit Schadstoffannahme Fröndenberg-Ostbüren

Ostbürener Straße, 58730 Fröndenberg

Tel. (0 23 03) 9 41 12 20

Öffnungszeiten siehe Seite 12 unten.

Servicehof Unna (Teilstationär)

Viktoriastraße 27, 59425 Unna

Tel. (01 71) 7 40 75 95

Öffnungszeiten siehe Seite 13 oben.

Bitte beachten Sie unsere Annahmeterminale:

Fr.	13.01.2023	14.00 – 17.00 Uhr
Fr.	03.02.2023	14.00 – 17.00 Uhr
Fr.	03.03.2023	14.00 – 17.00 Uhr
Fr.	31.03.2023	14.00 – 17.00 Uhr
Sa.	06.05.2023	09.00 – 12.00 Uhr
Fr.	16.06.2023	14.00 – 17.00 Uhr
Fr.	11.08.2023	14.00 – 17.00 Uhr
Fr.	01.09.2023	14.00 – 17.00 Uhr
Fr.	29.09.2023	14.00 – 17.00 Uhr
Fr.	03.11.2023	14.00 – 17.00 Uhr
Fr.	01.12.2023	14.00 – 17.00 Uhr



Abfallgebühren*

Die Gebühren für Müllgefäße bzw. -behälter betragen im Kalenderjahr 2023:

Biomüll:

14-täglich	80 l	73,83 €
14-täglich	120 l	110,74 €
14-täglich	240 l	221,49 €
je Beistellsack für Biomüll		2,40 €

Restmüll:

14-täglich	80 l	152,83 €
4-wöchentlich	80 l	76,41 €
14-täglich	120 l	229,24 €
4-wöchentlich	120 l	114,62 €
14-täglich	240 l	458,49 €
4-wöchentlich	240 l	229,24 €
2x wöchentlich	1.100 l	8.405,60 €
wöchentlich	1.100 l	4.202,80 €
14-täglich	1.100 l	2.101,40 €
4-wöchentlich	1.100 l	1.050,70 €
je Beistellsack für Restmüll		5,10 €

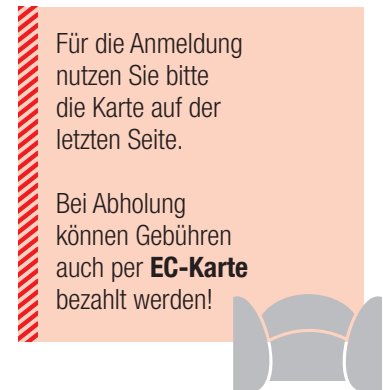
Sperrgutabholung:

- Sperrgut unmittelbar an die Grundstücksgrenze gestellt für den ersten m³ als Mindestgebühr 35,00 €
- für jeden weiteren angefangenen m³ 25,00 €
- für Sperrgut, das nicht unmittelbar an der Grundstücksgrenze abgestellt ist, je m³ zusätzlich 13,00 €

Abholung von Elektrogeräten:

- Transportkosten pro Stück 5,00 €
- wenn die Geräte nicht an der Grundstücksgrenze abgestellt sind, erhöht sich die Gebühr für den Transport pro Stück um 10,00 €

*Die angegebenen Gebühren gelten vorbehaltlich der Beschlussfassung des Rates der Kreisstadt Unna, der am 15.12.2022 tagt.



Weitere Annahmestellen

Grünschnitt, Restmüll, Sperrgut, Wertstoffe, Schadstoffe u. a.

Kompostwerk/Umladeanlage Wertstoffhof mit Schadstoffannahme Fröndenberg-Ostbüren

Ostbürener Straße, 58730 Fröndenberg

Tel. (0 23 03) 9 41 12 20

Öffnungszeiten: Mo., Mi., Do.	08.00 – 16.00 Uhr
Di. + Fr. (14.3.-17.11.)	08.00 – 17.00 Uhr
Di. + Fr. (übrige Zeit)	08.00 – 16.00 Uhr
Sa.	08.00 – 13.00 Uhr

Inertstoffe

(ausschließlich Boden und Bauschutt)

Inertstoffdeponie Kamen-Heeren-Werve

Mühlhauser Straße, 59174 Kamen

Tel. (0 23 07) 94 22 00

Öffnungszeiten: Mo. – Fr.	07.00 – 16.30 Uhr
Sa.	08.00 – 13.00 Uhr

Servicehof



Ihre Ansprechpartner/-in:

Martina Porta

Hartmut Flunkert

Tel. (01 71) 7 40 75 95

Lageplan siehe Seite 14

Öffnungszeiten:

Di. – Fr.

Sommerzeit 11.00 – 18.00 Uhr

Winterzeit 11.00 – 17.00 Uhr

Sa. 08.00 – 14.00 Uhr

Annahmemöglichkeit

Altholz

Be- und unbeschichtete Möbelhölzer mit geringen Metallanteilen (bis 20 mm auch Spanplatten), Bauholz, Abbruchholz (Türen ohne Beschläge, Fensterrahmen ohne Glas, Paneele), unlackierte Balken, Kisten, Paletten und andere Massivhölzer

Bauschutt

Abbruchsteine, Fliesen, Putz, fester Zement, Betonteile und Pflastersteine

Altmetall

Eisen, Messing, Kupfer, Blei, Guss und Aluminium

Keine Annahmemöglichkeit

Altholz

Druckimprägnierte Hölzer; Hölzer, die mit Schaumstoff bespannt sind

Bauschutt

Gipskarton und Asphalt

Altmetall

Metalle, die mit Kunststoffanteilen versehen sind, Autoschrott

Servicehof Preisliste*

Serviceleistungen:

Altkleider, Glas (sortiert nach Farbe), Papier, Pappe, Korken, Batterien und Metall, Elektro- und Elektronikgeräte

kostenlos

Beistellsäcke für Restmüll (bis je 70 Liter)	5,10 €
Beistellsäcke für Biomüll (bis je 70 Liter)	2,40 €
Müllis (Vorsammelbehälter für Biomüll)**	4,00 €
50 Mülltüten**	3,50 €

Baum- und Strauchschnitt:

Kleinmenge, pro Sack (bis 70 Liter)	2,00 €
PKW inkl. Kombi, nur Kofferraum	6,00 €
PKW inkl. Kombi, mehr als Kofferraum	12,00 €
PKW mit Anhänger (bis 750 kg)	30,00 €
PKW mit Anhänger (über 750 kg)	
sowie Kleinbusse und Kleintransporter	60,00 €
10er-Karte für Grünschnitt	54,00 €
(1 Abschnitt für eine Kofferräumenlieferung)	

Holz (keine Jägerzäune, Bahnschwellen u.ä.):

PKW inkl. Kombi, nur Kofferraum	4,80 €
PKW inkl. Kombi, mehr als Kofferraum	9,60 €
PKW mit Anhänger (bis 750 kg)	24,00 €
PKW mit Anhänger (über 750 kg)	
sowie Kleinbusse und Kleintransporter	48,00 €

Bauschutt:

PKW inkl. Kombi, nur Kofferraum	5,00 €
PKW inkl. Kombi, mehr als Kofferraum	10,00 €
PKW mit Anhänger (bis 750 kg)	25,00 €
PKW mit Anhänger (über 750 kg)	
sowie Kleinbusse und Kleintransporter	50,00 €

Sperrmüll***:

PKW inkl. Kombi, nur Kofferraum	11,00 €
PKW inkl. Kombi, mehr als Kofferraum	22,00 €
PKW mit Anhänger (bis 750 kg)	55,00 €
PKW mit Anhänger (über 750 kg)	
sowie Kleinbusse und Kleintransporter	110,00 €

* Die angegebenen Gebühren gelten vorbehaltlich der Beschlussfassung des Rates der Kreisstadt Unna, der am 15.12.2022 tagt.

** Stand 01.01.2023, Änderungen vorbehalten

*** Die Anlieferung ist auf max. 4 m³ pro Tag beschränkt.

STADTBETRIEBE UNNA

Viktoriastraße 11
59425 Unna

Kundendialog: (0 23 03) 20 03-22

Öffnungszeiten: Mo. – Do. 08.00 – 16.00 Uhr
Fr. 08.00 – 12.00 Uhr

Telefon (0 23 03) 20 03-0
Telefax (0 23 03) 20 03-13
E-Mail info@stadtbetriebe-unna.de
Internet www.stadtbetriebe-unna.de

Kundenbetreuung

Abfallwirtschaft

- Abfuhr Müllgefäße 20 03-54
(außer Gelbe Wertstofftonne)
- Gebührenfragen 20 03-28

Servicehof (01 71) 7 40 75 95

Die Öffnungszeiten finden Sie auf Seite 13.

Abwasserwirtschaft

- Entwässerungsanträge, Kanal- und technische Auskünfte, Kleinkläranlagen 20 03-83
- Erfassung versiegelter Flächen 20 03-92
- Gebührenfragen 20 03-28

Städtische Friedhöfe 87 05-30

Telefax 87 05-32



Weitere Ansprechpartner/-innen

Abfall- und Umweltberatung der Verbraucherzentrale im Umweltberatungszentrum/Rathaus

Die Abfallberatung wird für die Kreisstadt Unna durch die Verbraucherzentrale wahrgenommen.

Rathausplatz 21, 59423 Unna

Telefon **(0 23 03) 59 25 05**

Öffnungszeiten: Di. 09.30 – 13.30 Uhr
Do. 14.00 – 18.00 Uhr
Fr. 09.30 – 13.30 Uhr

Gesellschaft für Wertstoff- und Abfallwirtschaft Kreis Unna mbH (GWA)

Die Abfallberatung und alle Fragen zur Abfuhr der Gelben Wertstofftonne wird im Gebäude der GWA wahrgenommen.

Friedrich-Ebert-Straße 59, 59425 Unna

Telefon Zentrale **(0 23 03) 284-0**

Infotelefon **(0 800) 400 1 400***

*gebührenfrei aus dem Festnetz Kreis Unna

Öffnungszeiten: Mo. – Do. 08.00 – 17.00 Uhr
Fr. 08.00 – 15.00 Uhr

Straßenverzeichnis

Übersicht der verschiedenen Abfuhrbezirke

Um das Auffinden Ihrer Straße (Abfuhrbezirk) zu erleichtern, sind die Straßen alphabetisch gruppiert. Die Bezeichnung der Abfuhrbezirke finden Sie hinter den Straßennamen.

Die blaue Spalte ist eine zusätzliche Information zur linken Spalte (nicht farblich hinterlegt) speziell für die Papierentsorgung. Die gelbe Spalte zeigt den eigenen Abholbezirk der GWA für die Gelbe Wertstofftonne.



A ckerstraße	6	B	6	Am Pfauenufer	3	B	3	Auf dem Höing	8	A	8	Bockenweg	9	A	9
Adalbert-Stifter-Straße	3	A	3	Am Predigtstuhl	7	A	7	Auf dem Rott	8	A	8	Böckenweg	9	A	9
Adeline-Jöster-Weg	8	B	8	Am Rabenkamp	2	B	2	Auf dem Siepen	9	B	9	Bocksdornweg	8	B	8
Adlerweg	1	B	1	Am Ringofen	5	B	5	Auf dem Tigge	3	B	3	Bockkumpfad	5	B	5
Afferder Weg	1	A	1	Am Roten Gradierwerk	1	B	1	Auf dem Winkel	9	B	9	Bockumweg	5	B	5
Ahornstraße	6	B	6	Am Rüschebach	9	B	9	Auf der Bleiche	2	A	2	Borchardstraße	9	A	9
Ajkaer Straße	1	A	1	Am Rutenborn	6	A	6	Auf der Bredde	4	A	4	Borgmühl	8	B	8
Akazienweg	6	B	6	Am Rüterbusch	6	A	6	Auf der Höhe	6	A	6	Böringkamp	9	B	9
Alfred-Nobel-Straße	7	B	7	Am Salinengraben	1	B	1	Auf der Tüte	2	B	2	Bornekampstraße	7	A	7
Alleestraße	8	A	8	Am Schleppwege	3	A	3	Auf'm Kley	6	A	6	Bornstraße	5	B	5
Altendorfer Straße	6	A	6	Am Steinknapp	6	A	6	Augustasträße	0	B	0	Bremer Straße	5	A	5
Am Afferder Mühlbach	1	A	1	Am Stuckenbergr	3	B	3	August-Bebel-Straße	5	B	5	Breslauer Straße	4	B	4
Am alten Bach	9	A	9	Am Südfriedhof	7	B	7	Augustin-Wibbelt-Straße	7	B	7	Brockhausstraße	4	B	4
Am alten Schacht	0	B	0	Am Teich	1	A	1	August-Schmidt-Straße	1	A	1	Bruchstraße	8	B	8
Am Bahnhof	9	B	9	Am Tiggesgraben	7	B	7	B achstraße	4	B	4	Brunnenhäuserstraße	1	A	1
Am Born	2	A	2	Am Ufer	6	A	6	Bahnhofstraße	4	A	4	Buchenstraße	6	B	6
Am Brauck	9	B	9	Am Wilhelmsbau	1	B	1	Barbaraweg	0	B	0	Buchsbaumweg	6	A	6
Am Budberg	5	B	5	Am Zechendamm	2	B	2	Barbaraweg	0	B	0	Büddenberg			
Am Dieken	2	A	2	An der alten Mühle	9	B	9	Baumschulenweg	5	A	5	- Hansastr. bis BAB	3	A	3
Am Dorfkamp	6	A	6	An der alten Schmiede	9	A	9	Baumstraße	8	A	8	- Hochstr. bis Massener Str.	5	B	5
Am Drostgraben	8	B	8	An der Alten Ziegelei	4	B	4	Beethovenring	4	A	4	Buderusstraße	2	B	2
Am Freizeitbad	3	B	3	An der Feuermaschine	1	A	1	Bergenkamp	8	A	8	Bundesstraße 1 (Iserlohner Str. bis Auffahrt Morgenstr.)	7	B	7
Am Gasometer	0	A	0	An der Katharinenkirche	4	A	4	Bergische Straße	7	B	7	Burgring	7	B	7
Am Griffelmarkt	8	A	8	An der Laar	9	A	9	Bergpfad	7	A	7	Burgstraße	4	A	4
Am Hang	4	A	4	An der Röhrenstrecke	1	B	1	Bergstraße	3	B	3	Buschstraße	6	A	6
Am Hertinger Tor	7	A	7	An der schwarzen Saline	1	A	1	Bergweg	6	A	6	Bussardstraße	1	B	1
Am Holtmannsgarten	8	B	8	An der Stadtgrenze	1	A	0	Berliner Allee	5	A	5	C ampusstraße	2	B	2
Am Kastanienhof	6	B	6	An der Steinkuhle	7	A	7	Bertha-von-Suttner-Allee	7	B	7	Carl-Zuckmayer-Straße	3	A	3
Am Keilbrink	9	A	9	An der Vaerstbrücke	0	A	0	Bertold-Brecht-Straße	3	A	3	Clara-Schumann-Straße	7	B	7
Am Kesseborn	8	A	8	Annette-von-Droste-				Biesenkamp	2	A	2	Colonie	0	A	0
Am Koppelbrink	1	A	1	Hülshoff-Straße	7	B	7	Billmericher Dorfstraße	6	A	6				
Am Loenweg	8	A	8	Aspersweg	7	B	7	Birkenweg	5	A	5				
Am Ludwigsbau	1	A	1	Asternweg	0	B	0	Bismarckstraße	2	B	2				
Am Ostenberg	6	A	6	Astrid-Lindgren-Straße	7	B	7	Blumenstraße	1	B	1				

Dahlienstraße	0	B	0	Flügelstraße	4	A	4	Hammer Straße			Hinterstraße	9	A	9	
Dahlweg	9	A	9	Föhrenweg	6	B	6	- Friedrich-Ebert-Str. bis			Hochstraße	5	B	5	
Damaschkeweg	7	A	7	Formerstraße	0	A	0	Hubert-Biernat-Str.	5	A	5	Höhenstraße	7	A	7
Danziger Straße	4	B	4	Frankfurter Straße	5	A	5	- Hubert-Biernat Str. bis			Hohlweg	8	A	8	
Die Rüsche	9	B	9	Freiligrathstraße	7	B	7	Ortsausgang	0	A	0	Höingstraße	8	A	8
Dietrich-Bonhoeffer-Weg	9	B	9	Friedensstraße	3	A	3	Händelstraße	5	B	5	Hölbeinstraße	4	B	4
Döbelner Straße	5	A	5	Friedhofsweg	9	B	9	Handwerkstraße	2	B	2	Hollmanns Kamp	9	B	9
Dornsteinweg	1	B	1	Friedrich-Ebert-Straße				Hansastraße			Holtumer Weg	9	B	9	
Dorotheenhof	0	A	0	- Hammer Str. bis Parkstr.	5	B	5	- F.-Ebert-Str. bis Hochstr.	5	B	5	Holzwickeder Straße	6	A	6
Dorotheenstraße	0	A	0	- Parkstr. bis S-Bahn	0	A	0	- Hochstr. bis Mittelstr.	3	A	3	Hortensienweg	8	A	8
Dortmunder Str. (Afferde)	0	A	1	Friedrich-List-Straße	5	B	5	Hans-Böckler-Straße	4	B	4	Hubert-Biernat-Straße			
Dortmunder Str. (Massen)	2	B	2	Friedrich-Winter-Straße	0	B	0	Hardenbergstraße	1	A	1	- Hammer Str. bis Platanena.	5	A	5
Dr. Rudolf-Quast-Straße	5	B	5	Friedrichstraße	0	B	0	Harkortstraße	4	B	4	- Platanena. bis F.-Ebert-Str.	0	A	0
Dreherstraße	0	A	0	Fritz-Steinhoff-Weg	2	A	2	Hauptstraße	9	A	9				
Dreihausen	9	A	9	Fröndenberger Straße	8	A	8	Hebbelstraße	7	B	7	Ida-von-Bodelschwingh-W.	8	B	8
Dreishofstraße	8	B	8					Heckenstraße	9	B	9	Im Böckenfeld	1	A	0
Dresdner Straße	5	A	5	G abelsberger Straße	0	A	0	Heckmanns Winkel	2	B	2	Im Erley	8	B	8
Dreuscherstraße	9	A	9	Gadumer Straße	1	B	1	Heerener Straße	8	B	8	Im grünen Winkel	7	A	7
Drosselweg	6	A	6	Gartenstraße	4	B	4	Heggeweg	8	A	8	Im Kamp	3	B	3
Dürerstraße	4	B	4	Gerberstraße	2	A	2	Heidestraße	0	A	0	Im Lavendelgarten	8	B	8
				Gerhart-Hauptmann-Str.	4	A	4	Heimsaat	9	A	9	Im Ostkamp	9	B	9
E dith-Stein-Straße	7	B	7	Gerichtsstraße	4	B	4	Heinrich-Heine-Straße	3	A	3	Im Rutental	4	B	4
Effertzstraße	1	B	1	Gertrudenstraße	0	B	0	Heinrich-Hertz-Straße	8	A	8	Im Stift	8	B	8
Eibenweg	6	B	6	Gesellschaftsstraße	4	A	4	Heinrich-Kopp-Straße	9	B	9	Im stillen Winkel	9	A	9
Eichendorffweg	7	A	7	Gießstraße	0	A	0	Heinrich-Lange-Weg	8	B	8	Im Storksbach	8	B	8
Eichenstraße	6	B	6	GINsterweg	8	A	8	Heinrich-Werner-Platz	2	B	2	Im Vollhorst	1	B	1
Eiligenkamp	2	A	2	Glückaufstraße	5	A	5	Heinrichstraße	0	B	0	Im Wiesengrund	2	B	2
Einsteinstraße	7	B	7	Glückaufweg	5	A	5	Heisenbergstraße	7	B	7	In den Bruchgärten	8	B	8
Eintrachtstraße	2	A	2	Goethestraße	7	B	7	Helene-Weber-Straße	7	B	7	In der Grachte	9	B	9
Elisabeth-Schwarzhaupt-Str.	7	B	7	Grabengasse	4	A	4	Hellweg	7	B	7	In der Kühle	1	A	1
Elsa-Brändström-Straße	7	B	7	Gräfingschulteweg	9	B	9	Hemmerder Bahnhofstraße	9	B	9	Industriestraße	0	A	0
Elsenerstraße	9	A	9	Grönzstraße	5	B	5	Hemmerder Dorfstraße	9	B	9	Ingeborg-Bachmann-Straße	7	B	7
Emil-Bennemann-Straße	3	A	3	Grillostraße	0	B	0	Hemmerder Hellweg	9	B	9	Inge-Donnepp-Straße	7	B	7
Emscherstraße	2	B	2	Große Wiese	2	B	2	Hemmerder Kirchplatz	9	B	9	Isaac-Newton-Straße	8	A	8
Enkircher Weg	5	A	5	Große-Oetringhaus-Straße	9	B	9	Hemmerder Landwehr	9	B	9	Iserlohner Straße	7	A	7
Erbsälzerweg	1	A	1	Grüner Weg	9	B	9	Hemmerder Tigge	9	B	9	Isinggrund	9	B	9
Erich-Kästner-Straße	3	A	3	Grünstraße	5	B	5	Hemmerder Wallgraben	9	B	9				
Erlenweg	6	B	6	Gudrunstraße	2	B	2	Hemmerder Weg	9	B	9	J ägerweg	7	A	7
Eschenweg	6	B	6	Güldener Trog	4	A	4	Herderstraße	7	B	7	Jahnstraße	7	B	7
Eulenstraße	4	A	4	Gürtelstraße	4	A	4	Hermann-Hesse-Straße	7	B	7	Jasminweg	8	A	8
				Gut Bimberg	8	A	8	Hermann-Osthoff-Straße	6	A	6	Josef-Ströthoff-Straße	4	A	4
F alkstraße				Gutenbergstraße	3	B	3	Hermann-Plater-Straße	9	B	9				
- B1 bis Kiefernweg	6	B	6	Gutglück-Weg	6	A	6	Hermann-von-Röell-Straße	9	A	9	K amener Straße	0	A	0
- Massener Str. bis B1	4	B	4	Gutsweg	9	B	9	Hermannstraße	0	B	0	Kampstraße	7	A	7
Fanny-Mendelssohn-Straße	4	B	4					Hertingerstraße				Kantstraße	5	B	5
Feldmühlenweg	9	B	9	H abbeskamp	9	A	9	- Markt bis Verkehrsring	4	A	4	Karlstraße	3	B	3
Feldstraße				Habbesweg	3	A	3	- Verkehrsring bis BAB	7	A	7	Karteneck	8	B	8
- Massener Str. bis B1	4	B	4	Habichtstraße	1	B	1	- BAB bis Hillering	6	A	6	Karweg	4	B	4
- B1 bis Hillering	6	A	6	Hacheneu	9	A	9	Hibbingser Weg	7	A	7	Katharinenplatz	4	A	4
Feldweg	9	A	9	Hainbuchenweg	5	A	5	Hibiskusweg	8	A	8	Käthe-Kollwitz-Ring	4	A	4
Feuerdornweg	8	B	8	Haldenstraße	3	B	3	Hillering	6	A	6	Keppstraße	6	A	6
Fichtenweg	6	B	6	Hallohweg	1	A	1	Hinter dem Holz	9	A	9	Kessebürener Dorfstraße	8	A	8
Fliederstraße	0	B	0	Hamburger Straße	0	A	0	Hinterm Gradierwerk	1	B	1	Kessebürener Landwehr	8	A	8
Florianstraße	3	B	3					Hinterm Südfriedhof	7	B	7	Kessebürener Weg	7	B	7

Kiefernweg	6	B	6	Luisenstraße	0	A	0	Nordlünerner Straße	9	A	9	Ringtunnel	4	A	4
Kieler Straße	5	A	5	Lüner Bachstraße	9	A	9	Nordring	4	A	4	Rio-Reiser-Weg	4	B	4
Kirchplatz	4	A	4	Lünerner Bahnhofstraße	9	A	9	Nordstraße	2	B	2	Robert-Bosch-Straße	5	B	5
Kirchstraße	4	A	4	Lünerner Dorfstraße	9	A	9	Nußbreite	8	B	8	Robert-Koch-Weg	2	B	2
Kirschbaumallee	6	B	6	Lünerner Kirchstraße	9	A	9	O bere Husemannstraße	4	A	4	Rollmannstraße	0	B	0
Kleine Buderusstraße	2	B	2	Lünerner Schulstraße	9	A	9	Obere Roonstraße	3	B	3	Rosenweg	8	A	8
Kleine Burgstraße	4	A	4	Lünningstraße	4	A	4	Oberer Falkenweg	1	B	1	Rostocker Straße	3	B	3
Kleiststraße	3	A	3	M agdeburger Straße	0	A	0	Oberer Kohlenweg	5	B	5	Rotdornweg	8	B	8
Kletterpoth	4	A	4	Magnolienweg	8	A	8	Obermassener Kirchweg	5	B	5	Rudolf-Diesel-Straße	5	B	5
Kletterstraße	2	B	2	Marcusgasse	4	A	4	Ohmstraße	5	B	5	Ruheeck	8	B	8
Klopstockstraße	7	B	7	Marie-Curie-Straße	8	A	8	Ostbürener Straße	9	A	9	Ruhekopf	9	A	9
Klosterstraße	4	A	4	Märkische Straße	7	B	7	Ostbürener Weg	9	A	9	Ruscheweg	9	B	9
Klosterwall	4	A	4	Markt	4	A	4	Ostendstraße	2	A	2	Ruth- und Ellen-Weisner-Gasse	4	A	4
Kluse	6	A	6	Markt Königsborn	0	B	0	Osterkämpe	2	A	2	S aarbrücker Straße	8	A	8
Knappenstraße	0	B	0	Martinstraße	7	A	7	Ostfeldweg	9	A	9	Saarstraße	1	A	1
Königsberger Straße	4	B	4	Massener Bachstraße	2	B	2	Ostring	4	A	4	Saatweg	6	B	6
Königsborner Straße				Massener Bahnhofstraße	2	B	2	Oststraße	9	B	9	Saatenstraße	1	A	1
- Afferder Weg bis S-Bahn	1	A	1	Massener Dorfstraße	3	A	3	Otto-Balkenholl-Weg	9	B	9	Salzweg	0	B	0
- Mittelstraße bis BAB	2	A	2	Massener Heide	3	B	3	Otto-Brenner-Straße	5	B	5	Schachtkuhle	7	B	7
Königstraße	9	B	9	Massener Hellweg	3	B	3	Otto-Hahn-Straße	7	B	7	Schächterstraße	4	A	4
Koppelweg	2	B	2	Massener Kirchweg	3	A	3	Otto-Holzappel-Straße	3	A	3	Schillerstraße	7	A	7
Körnerstraße	7	B	7	Massener Straße	4	B	4	P alaiseaustraße	5	A	5	Schlägelstraße	0	A	0
Kornstraße	5	A	5	Mauerstraße	4	A	4	Pappelweg	6	A	6	Schlehenweg	8	B	8
Kranenkamp	7	A	7	Max-Born-Straße	8	A	8	Parallelstraße	1	B	1	Schleiferstraße	0	A	0
Krautstraße	5	A	5	Max-Eyth-Straße	7	B	7	Parkstraße	5	A	5	Schlosserstraße	0	A	0
Kreuzdornweg	8	B	8	Max-Planck-Straße	7	B	7	Paul-Verhoeven-Straße	7	B	7	Schmale Straße	4	A	4
Krummacker	8	A	8	Max-von-Laue-Straße	8	A	8	Paula-Modersohn-Becker-Str.	7	B	7	Schmelzerstraße	0	A	0
Krummes Wiese	2	B	2	Mehler Stenpad	9	B	9	Pestalozzistraße	7	B	7	Schmiedestraße	9	B	9
Krummfuß	4	A	4	Mehlhagen	2	B	2	Peukinger Weg	7	B	7	Schubertstraße	5	B	5
Kuhlenbrink	1	A	1	Merschhove	8	A	8	Peukmanns Hof	8	A	8	Schulstraße	4	A	4
Kühlstraße	9	B	9	Mesenhofstraße	8	B	8	Platanenallee				Schultenhof	2	B	2
Kuhstraße	9	A	9	Milanweg	1	A	1	- zw. Hubert-Biernat-Str. & Parkstr.	0	A	0	Schürenkamp	8	B	8
Kurpark	0	A	0	Mittelstraße	2	A	2	- zw. Parkstr. & F.-Ebert-Str.	5	A	5	Schütterweg	7	A	7
Kurt-Tucholsky-Straße	3	A	3	Morgenstraße				Poststiege	4	A	4	Schützenhof	7	A	7
Kusengarten	9	B	9	- Bahnhofstr. bis Verkehrsring	4	A	4	Poststraße	3	B	3	Schützenstraße	1	B	1
Kusenkamp	8	B	8	- Verkehrsring bis Indu-Park	7	B	7	Poth'scher Kamp	5	B	5	Schwarzdornweg	1	A	1
L ammertstraße	9	A	9	Mozartstraße				Potsdamer Straße	5	A	5	Schwarzer Weg	1	A	1
Langes Kamp	6	A	6	- Nordring bis Verkehrsring	4	A	4	Provinzialstraße	3	B	3	Schwarzes Gold	0	A	0
Lange Wand	1	A	1	- Nordring bis Verkehrsring	4	A	4	Quellenweg	8	B	8	Schweriner Straße	0	A	0
Lärchenweg	6	B	6	- Verkehrsring bis Hochstr.	5	B	5	R aabeweg	7	A	7	Schwertlacke	8	B	8
Lärchenweg	6	B	6	Mönninghoffs Feld	1	A	0	Rademachers Weg	5	A	5	Sedanstraße	2	A	2
Lehmbredde	9	A	9	Mühlenstraße	5	B	5	Rahlenbeckstraße	4	A	4	Seitweg	9	B	9
Leibnizstraße	5	B	5	Mühlhausener Dorfstraße	8	B	8	Rathausplatz	4	A	4	Seminarstraße	7	B	7
Lerschstraße	7	A	7	Mühlhausener Hellweg	8	A	8	Reckerdingweg	2	A	2	Sesekestraße	2	B	2
Lerschstraße	7	B	7	Mühlhauser Berg	8	B	8	Reesenufer	9	B	9	Siederstraße	1	B	1
Liedbachstraße	6	A	6	Münchener Straße	5	A	5	Rehfeuters Kamp	7	A	7	Siedlung	8	A	8
Ligusterweg	8	A	8	N elkenstraße	0	B	0	Reinpfad	7	A	7	Siegfriedstraße	3	B	3
Lindenplatz	4	B	4	Nelly-Sachs-Straße	7	B	7	Rembrandtstraße	4	B	4	Sonja-Weis-Weg	5	B	5
Lippestraße	2	B	2	Neue Ostendstraße	2	A	2	Ringstraße	3	A	3	Sperberstraße	1	B	1
Lise-Meitner-Straße	8	A	8	Neuer Weg	9	A	9				Stefan-Zweig-Straße	3	A	3	
Lönsstraße	7	A	7	Neumarkt	4	A	4				Steigerstraße	1	A	1	
Lortzingstraße	5	B	5	Nicolaistraße	4	A	4				Steimanns Hof	8	B	8	
Lübbertshof	9	B	9	Niesenstraße	4	A	4								
Ludwig-Richter-Straße	4	B	4												

Steinen	9	B	9	U elzener Dorfstraße	8	B	8	W aalwijker Straße	5	A	5	Wielandstraße	7	B	7
Steinstraße	1	A	1	Uelzener Hellweg	8	B	8	Wagenfeldstraße	7	B	7	Wiemannstraße	9	A	9
Stettiner Straße	3	B	3	Uelzener Weg	8	A	8	Waldstraße	6	A	6	Wiesenanger	7	A	7
Stockumer Dorfstraße	9	A	9	Uhlandstraße	7	B	7	Wallgasse	4	A	4	Wiesenstraße	5	B	5
Stockumer Hellweg	9	A	9	Ulmenstraße	6	A	6	Wannweg	9	B	9	Wilhelminenstraße	0	B	0
Stockumer Weg	9	B	9	Ulrichswall	4	A	4	Wasserkurler Straße	2	B	2	Wilhelm-Sternfeld-Gasse	4	A	4
Stockumer Wiese	9	A	9	Unnaer Straße	3	B	3	Wasserstraße				Wilhelmstraße	3	B	3
Stollenhofstraße	8	B	8	Untere Husemannstraße	5	B	5	- Alter Markt bis Verkehrs.	4	A	4	Winkelweg	3	B	3
Stollenweg	0	A	0	Untere Roonstraße	3	A	3	- Verkehrs. bis Iserlohner Str.	7	B	7	Z echenplatz	0	B	0
Stralsunder Straße	3	B	3	Unterer Falkenweg	1	B	1	Weberstraße	5	B	5	Zechenstraße	0	A	0
Ströverstraße	9	A	9					Weidenweg	6	B	6	Zedernweg	6	B	6
Stuttgarter Straße	5	A	5	V aersthausener Straße	1	A	1	Weimarer Straße	5	A	5	Ziegelstraße	4	B	4
Südring	4	A	4	Viktoriastraße				Weißdornweg	8	B	8	Zimmerplatz	1	A	1
Südwall	4	A	4	- Friedrich-Ebert-Str. bis				Wellingloh	7	A	7	Zu den Brüchen	6	A	6
Sybil-Westendorp-Straße	5	B	5	Hammer Str.	5	A	5	Werler Straße				Zum Bornekamp	7	A	7
				- Hammer Str. bis				- Indu-Park	7	B	7	Zum Bröhl	9	B	9
T alstraße	7	A	7	Saarbrücker Str.	8	A	8	- Auffahrt Morgenstr. bis				Zum Dorfanger	6	A	6
Tannenweg	6	B	6	Vinckestraße	4	B	4	Bockenweg	8	A	8	Zum Dörgänger	9	B	9
Theodor-Storm-Straße	3	A	3	Vinning	9	A	9	- Bockenw. bis Ortsausgang	9	A	9	Zum Eichborn	6	A	6
Thomas-Mann-Straße	3	A	3	Virchowstraße	3	A	3	Werner-Bergengruen-Straße	3	A	3	Zum Hach	6	A	6
Tippgarten	9	B	9	Vöhdeweg	1	A	1	Westheck	3	B	3	Zum Osterfeld	8	B	8
Trotzburgstraße	9	B	9	Von-Aldenbockum-Weg	8	B	8	Westhemmerder Dorfstraße	9	B	9	Zum Schanzengraben	2	A	2
Tulpenstraße	0	B	0	Von-Ascheberg-Weg	8	B	8	Westhemmerder Weg	9	B	9	Zum Südfeld	6	A	6
Tunnelstiege	4	A	4	Von-Plettenberg-Weg	8	B	8	Westkamp	3	B	3	Zum Tierhagen	9	A	9
Tunnelstiege	4	A	4	Von-Sprengel-Weg	8	B	8	Westring	4	A	4	Zur Kölke	8	B	8
Türkenstraße	6	A	6	Vor dem Holz	9	A	9	Weststraße	3	B	3	Zur Massener Mühle	3	B	3
Twiete	8	B	8	Voßkuhle	4	A	4	Westweide	9	B	9	Zur Österwiese	6	A	6
								Wiedenkamp	8	A	8				



Auftraggeber/-in

Anschrift für Abholung

Name, Vorname

Straße, Nr.

PLZ, Ort

Telefon

E-Mail

Ich zahle

bar / per EC-Karte bei Abholung per Vorauszahlung

Bitte
ausreichend
frankieren.

Postkarte

Stadtbetriebe Unna
Postfach 1952
59409 Unna



Sprechen Sie uns an – wir helfen Ihnen gerne

Stadtbetriebe Unna

Viktoriastraße 11, 59425 Unna

E-Mail: info@stadtbetriebe-unna.de

Internet: www.stadtbetriebe-unna.de

Kundendialog: (0 23 03) 20 03-22

Weitere Ansprechpartner/-innen und Öffnungszeiten finden Sie auf Seite 14.

Sperrmüllkarte

Benötigen Sie eine neue Sperrmüllkarte?

Auf unserer Internetseite unter

www.stadtbetriebe-unna.de/entsorgung/sperrmuell

können Sie sich eine Vorlage der Sperrmüllkarte herunterladen oder rufen Sie uns einfach an.

Nach Ihrer Anmeldung erhalten Sie eine schriftliche oder telefonische Bestätigung.



© Kopfkunst, Agentur für Kommunikation GmbH, Münster 2022/KK 028-03_70

Sperrmüll (Bitte eine kurze Beschreibung der Gegenstände)

Anzahl	Bezeichnung

Bitte holen Sie den Sperrmüll am ab.
 (Bitte im Kalendarium nach den möglichen Abholterminen sehen)
Nach Ihrer Anmeldung erhalten Sie eine schriftliche oder telefonische Bestätigung.

Unna, den _____ Unterschrift